

---

**TEKNISK RAPPORT**

---

**03-32**

**STATIONSOVERSIGTER**

DMI-stationer i drift pr. 1. september 2003  
Danmark, Færøerne og Grønland

Mikael Scharling og Kirsten Rajakumar



KØBENHAVN 2003

# INDHOLDSFORTEGNELSE

## 1. Stationer i Danmark ..... 3

Nedbørsintensitet (1 minut) og nedbørsum (10 minutter)	
Kort, oversigt	1 side
Kort, byer	1 side
Liste, automatiske stationer (1 minut)	3 sider
Liste, synopstationer (10 minutter)	2 sider
Nedbørsum (24 timer)	
Kort, oversigt	1 side
Liste, manuelle nedbørstationer (24 timer)	14 sider
Temperatur, luftfugtighed, vind og lufttryk (10 minutter)	
Kort, oversigt	1 side
Liste, synop- og klimastationer (10 minutter)	3 sider
Soltimer (6 minutter) globalstråling (10 minutter)	
Kort, oversigt	1 side
Liste, synop- (10 minutter) og solstationer (6 minutter)	1 side
Vandtemperatur og vandstand (10 minutter)	
Kort, oversigt	1 side
Liste, vandstandstationer (10 minutter)	1 side

## 2. Stationer på Færøerne ..... 34

Nedbørsum (10 minutter og 24 timer)	
Kort, oversigt	1 side
Liste, manuelle nedbørstationer (24 timer)	1 side
Liste, synopstation (10 minutter)	1 side
Temperatur, luftfugtighed, vind og lufttryk (10 minutter)	
Kort, oversigt	1 side
Liste, synopstationer (10 minutter)	1 side

## 3. Stationer i Grønland ..... 40

Nedbørsum (1 time)	
Kort, oversigt	1 side
Liste, synopstation (1 time)	1 side
Temperatur, luftfugtighed, vind og lufttryk (1 time)	
Kort, oversigt	1 side
Liste, synopstation (1 time)	2 sider

## 1. Stationer i Danmark

### Nedbørsintensitet (1 minut) og nedbørsum (10 minutter)

Kort, oversigt	1 side
Kort, byer	1 side
Liste, automatiske stationer (1 minut)	3 sider
Liste, synopstationer (10 minutter)	2 sider

### Nedbørsum (24 timer)

Kort, oversigt	1 side
Liste, manuelle nedbørstationer (24 timer)	14 sider

### Temperatur, luftfugtighed, vind og lufttryk (10 minutter)

Kort, oversigt	1 side
Liste, synop- og klimastationer (10 minutter)	3 sider

### Soltimer (6 minutter) globalstråling (10 minutter)

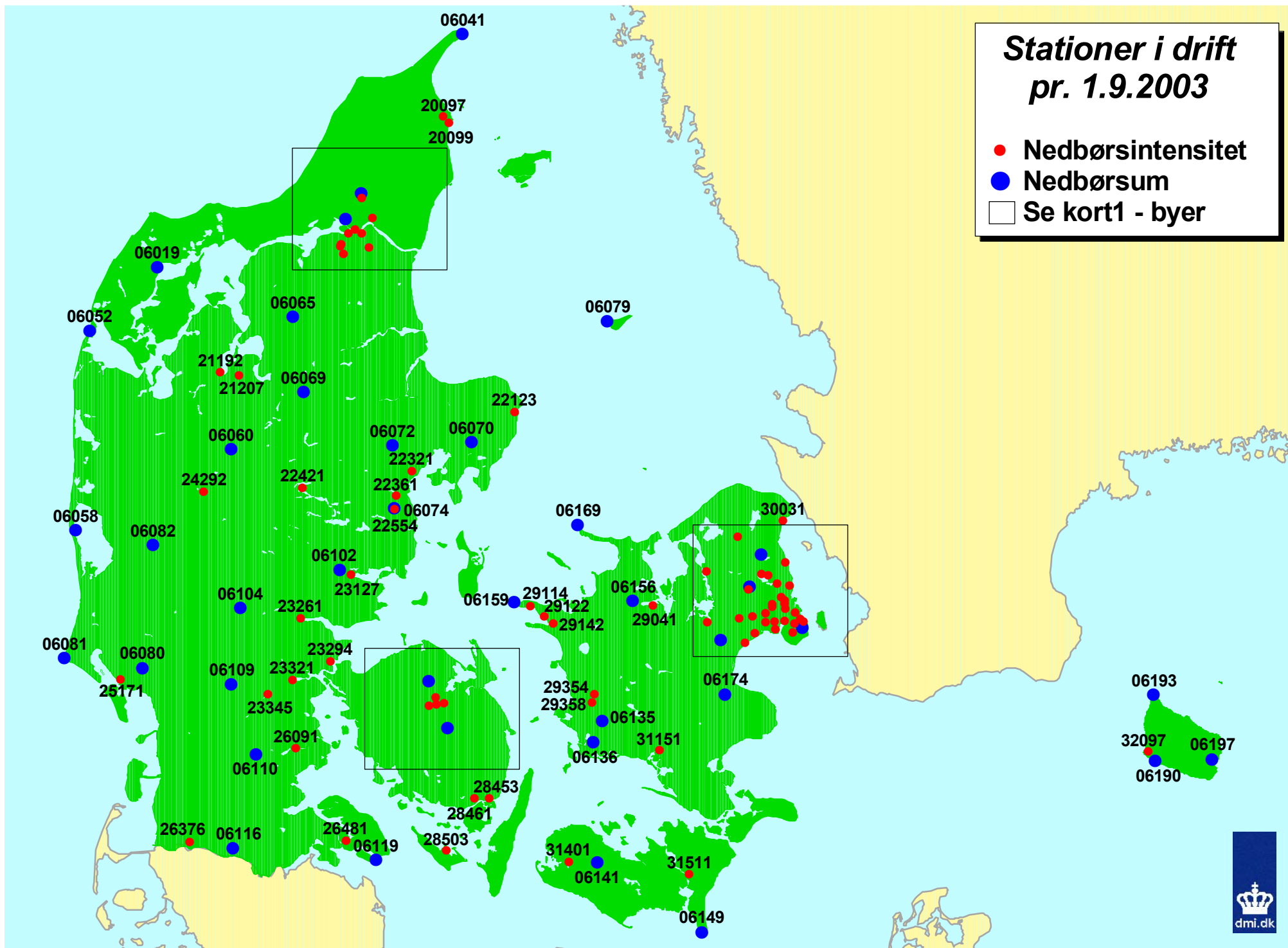
Kort, oversigt	1 side
Liste, synop- og solstationer (10 minutter)	1 side

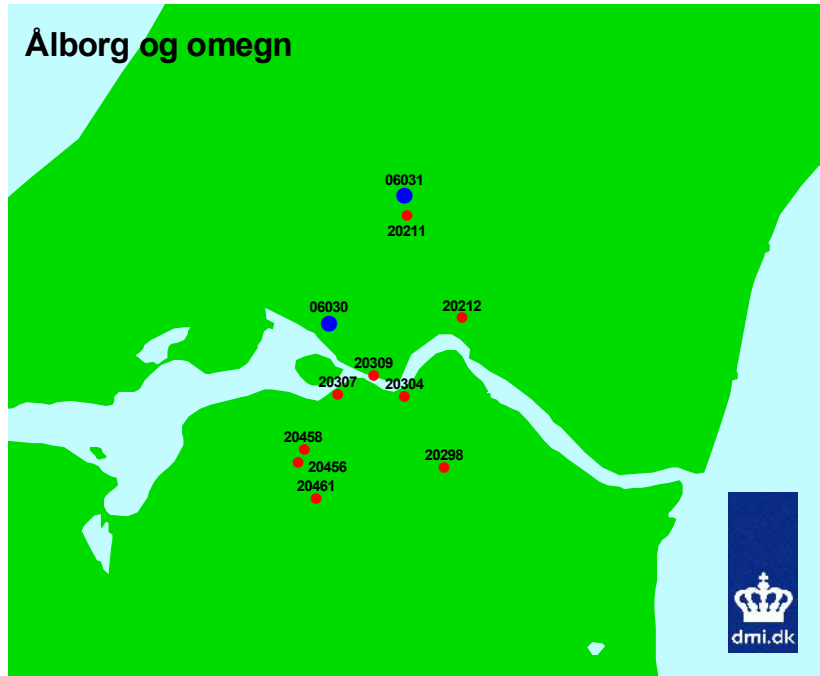
### Vandtemperatur og vandstand (10 minutter)

Kort, oversigt	1 side
Liste, vandstandstationer (10 minutter)	1 side

# Stationer i drift pr. 1.9.2003

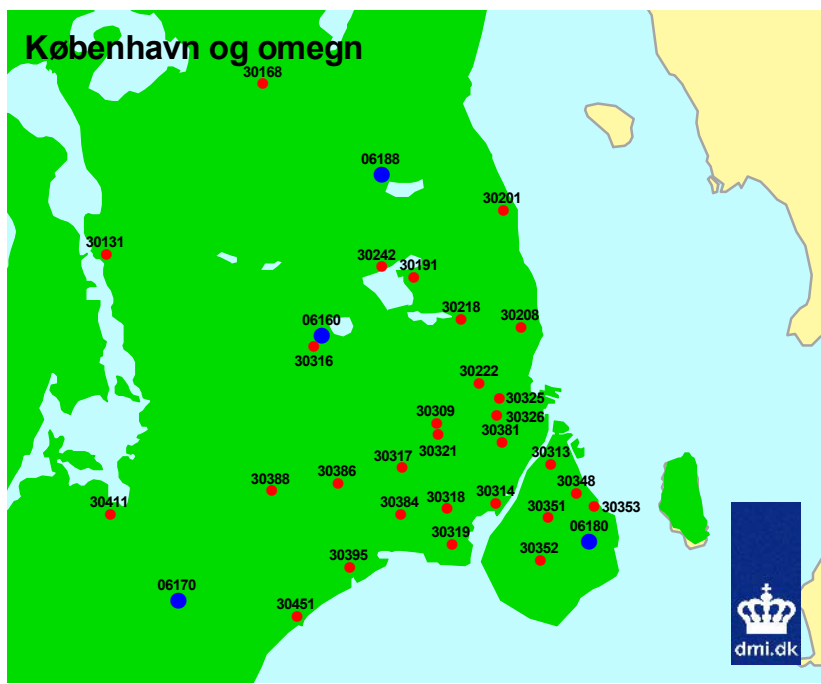
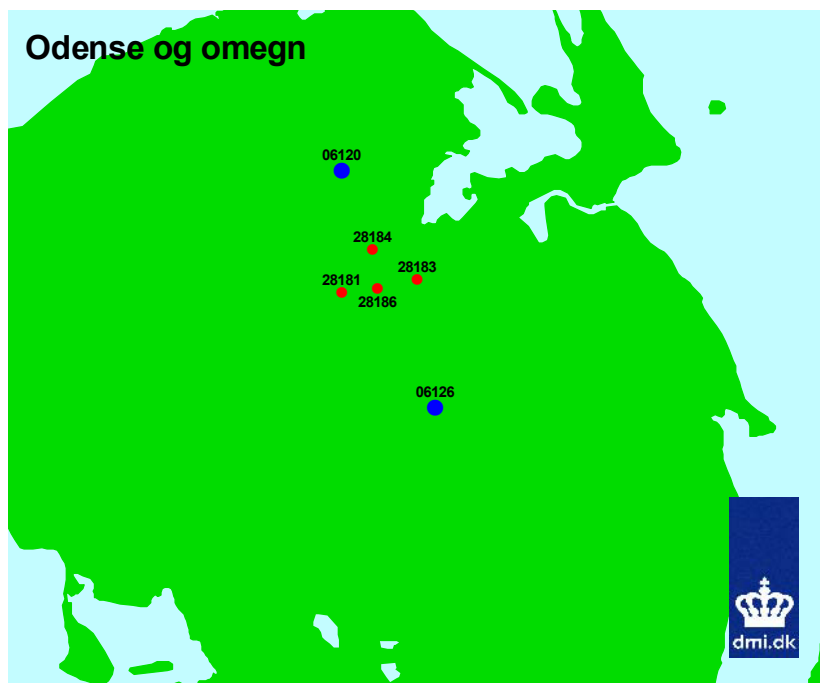
- Nedbørsintensitet
- Nedbørsum
- Se kort1 - byer





### Stationer i drift pr. 1.9.2003

- Nedbørsintensitet
- Nedbørsum



Stations nr.		Stations navn	Start dato	Amt	Bredde (Nord)		Længde (Øst)		UTM_ZONE 32		Højde m.o.h	Nedbørmåler lækategori	
WMO	DMI				Grader	Min.	Grader	Min.	Northings	Eastings		Kategori <sup>1</sup>	Gældende fra
	20097	Frederikshavn Materielgård	19.04.1990	Nordjyllands Amt	57	27	10	30	6368560	589640	18	B	26.08.1992
	20099	Frederikshavn Centralrenseanlæg	24.04.1990	Nordjyllands Amt	57	26	10	32	6366040	591710	2	B	26.08.1992
	20211	Sulsted Stokbrovej Pumpest.	1.01.1979	Nordjyllands Amt	57	10	9	57	6337114	557847	9	B	28.08.2002
	20212	Vodskov	25.05.2000	Nordjyllands Amt	57	6	10	2	6329175	562130	6	C	25.05.2000
	20298	Gistrup	15.09.1999	Nordjyllands Amt	57	0	10	0	6317640	560790	6	C	15.09.1999
	20304	Ålborg Østerport Pumpest.	28.02.1990	Nordjyllands Amt	57	3	9	57	6323130	557665	4	B	28.02.1990
	20307	Ålborg Renseanlæg Vest	20.03.1998	Nordjyllands Amt	57	3	9	52	6323300	552560	1	B	20.03.1998
	20309	Nørresundby Søvangen Pumpest.	20.03.1998	Nordjyllands Amt	57	4	9	55	6324730	555345	1	B	20.03.1998
	20456	Frejlev Syd Lannerparken	4.09.1997	Nordjyllands Amt	57	0	9	49	6317970	549500	45	B	4.09.1997
	20458	Frejlev Nord Verdisvej	3.06.1997	Nordjyllands Amt	57	1	9	49	6318990	549900	13	C	3.06.1997
	20461	Svenstrup J.	8.01.1979	Nordjyllands Amt	56	59	9	50	6315250	550860	13	B	8.01.1979
	21192	Skive Renseanlæg	5.10.2000	Viborg Amt	56	34	9	3	6269140	502780	1	C	5.10.2000
	21207	Skive Lufthavn	31.08.1999	Viborg Amt	56	33	9	10	6267940	510220	21	C	31.08.1999
	22123	Grenå Ådalen P40	16.11.1996	Århus Amt	56	25	10	54	6253765	617380	2	C	21.09.2000
	22321	Egå Renseanlæg	5.09.1989	Århus Amt	56	13	10	15	6230720	577270	1	C	1.10.1993
	22361	Viby J. Renseanlæg	1.01.1979	Århus Amt	56	8	10	9	6220890	571180	3	B	28.04.1993
	22421	Silkeborg Vandværk	1.01.1979	Århus Amt	56	10	9	34	6224270	534795	26	A	30.08.2001
	22554	Trankær Renseanlæg	5.09.1989	Århus Amt	56	5	10	8	6215970	570710	54	B	10.08.1999
	23127	Horsens Centralrenseanlæg	20.08.1982	Vejle Amt	55	51	9	51	6190395	553670	2	C	18.05.1994
	23261	Vejle Centralrenseanlæg	1.01.1979	Vejle Amt	55	42	9	32	6173280	533970	2	B	14.09.1994
	23294	Fredericia Centralrenseanlæg	23.11.1994	Vejle Amt	55	33	9	43	6156650	545610	1	B	23.11.1994
	23321	Kolding Forrenseanlæg	1.01.1979	Vejle Amt	55	29	9	29	6149335	530775	1	C	2.08.2002
	23345	Vamdrup Flyveplads	10.06.1991	Vejle Amt	55	26	9	20	6143760	521130	44	C	15.06.1994
	24292	Herning Centralrenseanlæg	1.01.1979	Ringkøbing Amt	56	9	8	57	6222610	496420	43	B	1.01.1979
	25171	Esbjerg Renseanlæg Vest	4.01.1979	Ribe Amt	55	29	8	26	6149430	464030	3	B	4.01.1979
	26091	Haderslev Renseanlæg	1.01.1979	Sønderjyllands Amt	55	15	9	30	6122830	532220	2	C	3.03.1998
	26376	Tønder Centralrenseanlæg	9.02.1994	Sønderjyllands Amt	54	55	8	51	6086270	490740	0	B	24.10.2000
	26481	Sønderborg Vandværk	1.01.1979	Sønderjyllands Amt	54	55	9	48	6086870	551575	6	B	31.10.2002
	28181	Bolbro Vandværk	1.01.1979	Fyns Amt	55	23	10	20	6139310	584210	38	C	1.01.1979
	28183	Ejby Mølle Renseanlæg	1.01.1979	Fyns Amt	55	24	10	25	6140250	589995	3	B	24.03.2003
	28184	Odense NV Renseanlæg	1.01.1979	Fyns Amt	55	25	10	22	6142660	586560	4	B	1.01.1979
	28186	Odense Vandværk	1.01.1979	Fyns Amt	55	24	10	22	6139590	586960	8	B	1.01.1979
	28453	Svendborg Centralrenseanlæg	4.10.1994	Fyns Amt	55	4	10	41	6103190	607570	1	B	4.10.1994

\*Frederiksborg-København-Roskilde Amter

<sup>1</sup>A = Gode læforhold

B = Moderate læforhold

C = Frit eksponeret - ingen læ

D = Overeksponeret

28461	Svendborg Overløbsbassin 25	5.02.2002	Fyns Amt	55	4	10	35	6103125	601615	25	B	5.02.2002
28503	Ærøskøbing Renseanlæg	12.12.2002	Fyns Amt	54	53	10	25	6082894	590758	8	B	12.12.2002
29041	Holbæk Centralrenseanlæg	1.01.1979	Vestsjællands Amt	55	43	11	44	6178450	671340	1	C	1.01.1979
29114	Ulstrup Renseanlæg	24.06.2003	Vestsjællands Amt	55	44	10	58	6178082	623543	12		
29122	Sønder Nyrup Renseanlæg	13.09.2001	Vestsjællands Amt	55	42	11	3	6173960	628855	2	B	13.09.2001
29142	Kalundborg Centralrenseanlæg	13.09.2001	Vestsjællands Amt	55	40	11	6	6171307	632470	1	C	13.09.2001
29354	Slagelse Centralrenseanlæg	23.08.1994	Vestsjællands Amt	55	25	11	21	6143905	648330	23	B	24.01.2000
29358	Slagelse Pumpestation	15.08.2003	Vestsjællands Amt	55	23	11	20	6140752	647592	44		
30031	Sydvestens Renseanlæg	23.01.1979	Hovedstads Regionen*	56	0	12	34	6211358	721924	5	A	23.01.1979
30131	Frederikssund Centralrenseanlæg	16.01.1992	Hovedstads Regionen*	55	50	12	4	6191688	692171	2	B	16.01.1992
30168	Hillerød Centralrenseanlæg	3.06.1991	Hovedstads Regionen*	55	57	12	16	6204885	704300	18	C	26.05.1994
30191	Dronninggård Renseanlæg	1.01.1979	Hovedstads Regionen*	55	48	12	27	6189863	715942	20	A	1.01.1979
30201	Vedbæk Renseanlæg	1.01.1979	Hovedstads Regionen*	55	51	12	34	6195058	722886	2	B	1.01.1979
30208	Ordrup Kirkegård	14.10.1991	Hovedstads Regionen*	55	46	12	35	6186000	724294	10	B	14.10.1991
30218	Stades Krog Overløbsbassin	19.02.1999	Hovedstads Regionen*	55	46	12	30	6186599	719694	21	B	19.02.1999
30222	Søborg Vandværk	1.01.1979	Hovedstads Regionen*	55	44	12	31	6181615	721086	18	B	7.03.2001
30242	Stavnsholt Renseanlæg	28.09.2000	Hovedstads Regionen*	55	49	12	24	6190711	713456	30	B	28.09.2000
30309	Åvendingen	11.04.1995	Hovedstads Regionen*	55	42	12	28	6178580	717764	9	B	11.04.1995
30313	Kløvermarksvej	1.01.1979	Hovedstads Regionen*	55	40	12	36	6175430	726643	1	A	7.03.2001
30314	Kongens Enghave	1.01.1979	Hovedstads Regionen*	55	39	12	32	6172308	722375	1	B	8.03.2001
30316	Måløv Renseanlæg	1.01.1979	Hovedstads Regionen*	55	46	12	19	6184490	708236	16	C	19.11.1993
30317	Glostrup Genbrugsstation	23.01.1979	Hovedstads Regionen*	55	40	12	25	6175064	715077	23	C	28.07.2000
30318	Hvidovre Vandværk	1.01.1979	Hovedstads Regionen*	55	39	12	28	6171896	718545	5	B	1.01.1979
30319	Hvidovre Pumpestation	1.01.1979	Hovedstads Regionen*	55	37	12	29	6169202	718974	1		
30321	Rødovre Vandværk	1.01.1979	Hovedstads Regionen*	55	42	12	28	6177656	717814	10	A	7.03.2001
30325	Bispebjerg Hospital	14.01.1995	Hovedstads Regionen*	55	43	12	33	6180445	722588	18	B	14.01.1995
30326	Lygten	25.11.1994	Hovedstads Regionen*	55	42	12	32	6179202	722379	7	B	25.11.1994
30348	Wibrandtsvej	11.04.1995	Hovedstads Regionen*	55	39	12	38	6173091	728623	2	B	11.04.1995
30351	Tårnby Pumpestation 4	1.01.1979	Hovedstads Regionen*	55	38	12	36	6171229	726374	2	B	28.06.2000
30352	Tårnby Pumpestation 10	23.02.1979	Hovedstads Regionen*	55	36	12	35	6167982	725752	1	B	22.05.2002
30353	Tårnby Renseanlæg	10.01.1979	Hovedstads Regionen*	55	38	12	39	6172113	729937	1	B	22.05.2002
30381	Landbohøjskolen	8.05.1992	Hovedstads Regionen*	55	41	12	33	6177056	722816	7	B	8.05.1992
30384	Brøndbyvester Vandværk	10.04.1990	Hovedstads Regionen*	55	38	12	25	6171534	714952	8	B	6.10.1998
30386	Albertslund Materielgård	28.10.1993	Hovedstads Regionen*	55	40	12	20	6173925	710106	14	B	6.10.1998
30388	Høje Tåstrup	11.01.1996	Hovedstads Regionen*	55	40	12	16	6173320	704978	36	B	6.10.1998

\*Frederiksborg-København-Roskilde Amter

<sup>1</sup>A = Gode læforhold

B = Moderate læforhold

C = Frit eksponeret - ingen læ

D = Overeksponeret

30395	Ishøj Varmeværk	2.11.1992	Hovedstads Regionen*	55	36	12	21	6167397	711008	2	A	6.10.1998
30411	Roskilde Renseanlæg	1.01.1979	Hovedstads Regionen*	55	39	12	4	6171571	692446	3	B	19.02.2001
30451	Mosedede Renseanlæg	1.01.1979	Hovedstads Regionen*	55	34	12	17	6163639	706967	2	B	1.01.1979
31151	Næstved Centralrenseanlæg	1.01.1979	Storstrøms Amt	55	13	11	44	6121880	673680	6	B	27.03.2001
31401	Nakskov	1.01.1979	Storstrøms Amt	54	50	11	9	6078600	638490	2	A	20.02.1992
31511	Nykøbing F. Renseanlæg Nord	1.01.1979	Storstrøms Amt	54	46	11	53	6073650	685360	3	B	1.01.1979
32097	Rønne C	9.11.1989	Bornholms Amt	55	6	14	43	6121321	864129	17	B	9.11.1989

\*Frederiksborg-København-Roskilde Amter

<sup>1</sup>A = Gode læforhold

B = Moderate læforhold

C = Frit eksponeret - ingen læ

D = Overeksponeret



Stations nr.		Stations navn	Start dato	Amt	Bredde (Nord)		Længde (Øst)		UTM ZONE 32		Højde m.o.h	Nedbørmåler lækategori	
WMO	DMI				Grader	Min.	Grader	Min.	Northings	Eastings		Kategori <sup>1</sup>	Gældende fra
06030	20311	Ålborg	1.01.1953	Nordjyllands Amt	57	6	9	51	6328760	551820	3	C	1.09.1998
06031	20209	Tylstrup	18.09.1987	Nordjyllands Amt	57	11	9	57	6338610	557680	13		
06041	20004	Skagen Fyr	1.01.1953	Nordjyllands Amt	57	44	10	38	6400740	597229	3	C	26.10.1994
06065	20551	Års Syd	1.01.1961	Nordjyllands Amt	56	45	9	30	6290528	531066	32		
06019	21061	Silstrup	18.09.1987	Viborg Amt	56	56	8	39	6309770	478230	41		
06060	21367	Karup	1.01.1953	Viborg Amt	56	18	9	7	6238950	507130	52	B	2.05.2000
06069	21281	Foulum	4.09.1984	Viborg Amt	56	30	9	34	6261335	535275	54	C	22.11.1999
06070	22192	Tirstrup	1.01.1959	Århus Amt	56	19	10	38	6241775	600625	25	B	26.02.2002
06072	22231	Ødum	25.08.1987	Århus Amt	56	18	10	8	6240560	569835	61	C	28.05.2001
06074	22555	Århus Syd	14.06.1976	Århus Amt	56	5	10	8	6215810	570738	54		
06079	27023	Anholt Havn	1.01.1961	Århus Amt	56	43	11	31	6288890	653680	2	C	31.08.1993
06102	23141	Horsens/Bygholm	2.07.1998	Vejle Amt	55	52	9	47	6191875	549325	22	C	28.05.2001
06052	24011	Thyborøn	1.01.1961	Ringkøbing Amt	56	42	8	13	6285229	452016	2	C	22.11.2000
06058	24346	Hvide Sande	1.01.1989	Ringkøbing Amt	56	0	8	9	6207426	446534	2	B	14.10.2002
06082	24381	Borris	6.10.1987	Ringkøbing Amt	55	58	8	38	6201788	476618	25	C	17.04.2002
06080		Esbjerg Lufthavn	1.01.1959	Ribe Amt	55	32	8	34	6153850	472500	24	C	16.10.1997
06081	25102	Blåvandshuk Fyr	1.01.1959	Ribe Amt	55	33	8	5	6157450	442210	13	C	21.09.1995
06104	25025	Billund Lufthavn	1.01.1968	Ribe Amt	55	44	9	10	6177120	510560	75	B	20.10.1997
06109	25271	Askov	24.09.1987	Ribe Amt	55	28	9	7	6147480	507220	62		
06110	26098	Skrydstrup	1.01.1953	Sønderjyllands Amt	55	14	9	16	6120065	516850	41	C	7.10.1993
06116	26401	Store Jyndevad	7.11.1986	Sønderjyllands Amt	54	54	9	7	6083725	507940	15	C	6.06.2001
06119	26491	Kegnæs Fyr	1.01.1961	Sønderjyllands Amt	54	51	9	59	6079059	563515	17	D	25.04.1989
06120	28091	Odense Lufthavn	1.01.1959	Fyns Amt	55	29	10	20	6148645	584170	15	C	30.10.1997
06126	28281	Årslev	19.09.1986	Fyns Amt	55	19	10	26	6130290	591460	49	C	12.06.2001
06135	29451	Flakkebjerg	2.07.1987	Vestsjællands Amt	55	19	11	23	6133380	651600	32	C	6.06.2001
06136	29439	Tystofte	1.08.1987	Vestsjællands Amt	55	15	11	20	6124900	648100	12		
06156	29074	Holbæk	1.01.1967	Vestsjællands Amt	55	44	11	36	6179950	663540	12	C	27.04.1988
06159	29111	Røsnæs Fyr	1.01.1959	Vestsjællands Amt	55	45	10	52	6179317	617428	14	B	15.11.2001
06169	29011	Gniben	1.01.1961	Vestsjællands Amt	56	1	11	17	6209560	642140	13	C	1.06.1990
06160	30262	Værløse	1.01.1959	Hovedstads Regionen*	55	46	12	20	6185354	708873	17	C	1.03.1994
06170	30401	Roskilde Lufthavn	1.04.1973	Hovedstads Regionen*	55	35	12	8	6164769	697699	42	C	1.04.1973
06174	30485	Køge/Herfølge	14.03.2002	Hovedstads Regionen*	55	24	12	9	6143521	699469	21		

\*Frederiksborg-København-Roskilde Amter

<sup>1</sup>A = Gode læforhold

B = Moderate Læforhold

C = Frit eksponeret - ingen læ

D = Overeksponeret

06180	30350	Københavns Lufthavn	1.01.1953	Hovedstads Regionen*	55	37	12	39	6169361	729609	5	C	13.05.1987
06188	30188	Sjælsmark	21.05.1986	Hovedstads Regionen*	55	53	12	25	6197799	713488	40		
06141	31351	Abed	6.05.1986	Storstrøms Amt	54	50	11	20	6078280	649690	7	C	26.08.1999
06149	31626	Gedser	1.01.1959	Storstrøms Amt	54	34	11	57	6050986	690359	3	C	11.11.1993
06190	32251	Bornholms Lufthavn	1.01.1959	Bornholms Amt	55	4	14	45	6117653	867004	15	C	15.05.1998
06193	32019	Hammer Odde Fyr	5.10.1977	Bornholms Amt	55	18	14	46	6143345	866308	8	B	31.08.2001
06197	32209	Nexø Vest	19.09.2002	Bornholms Amt	55	3	15	6	6118193	889169	23		

\*Frederiksborg-København-Roskilde Amter

<sup>1</sup>A = Gode læforhold

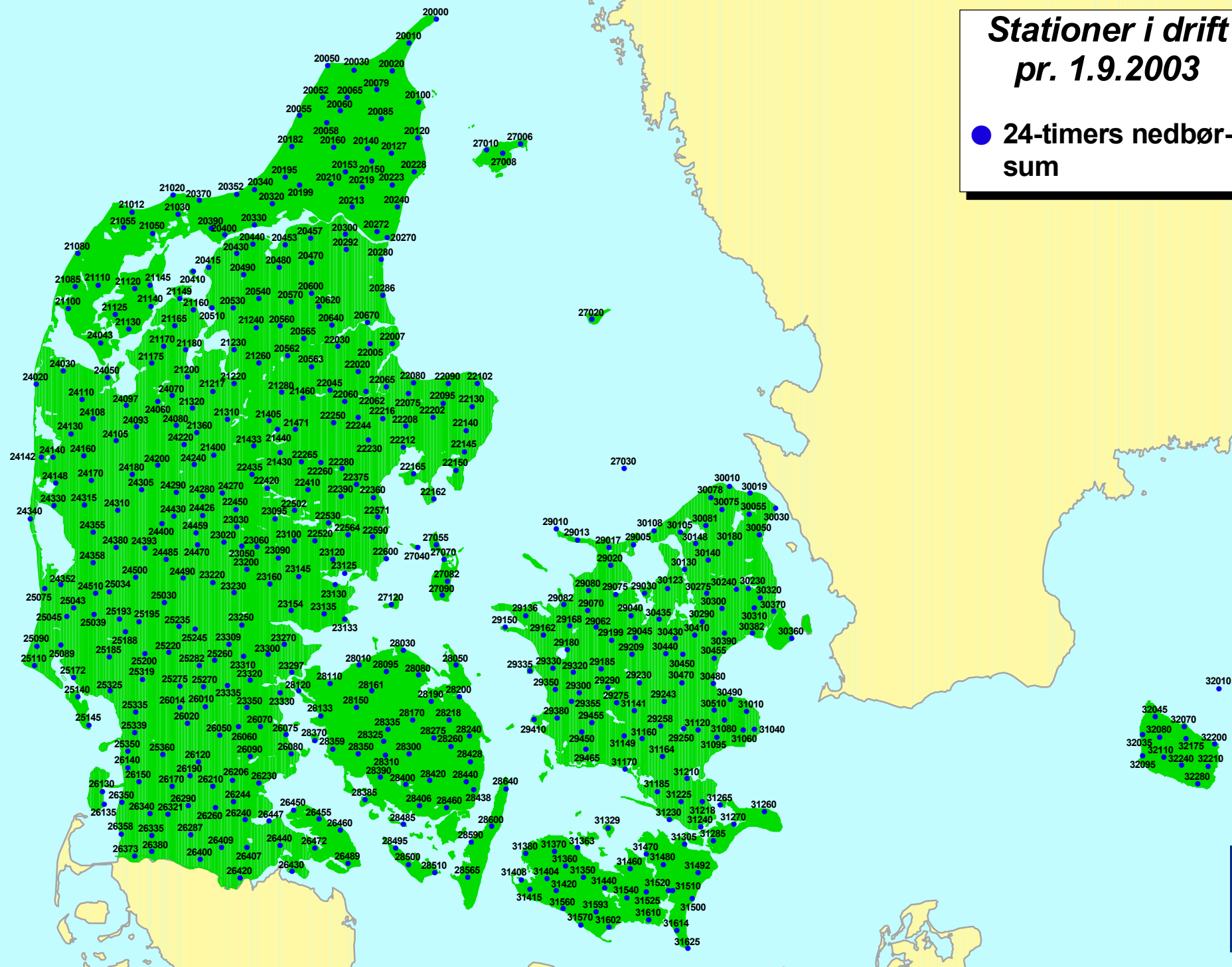
B = Moderate Læforhold

C = Frit eksponeret - ingen læ

D = Overeksponeret

# Stationer i drift pr. 1.9.2003

- 24-timers nedbørsum



Stations nr.					Bredde (Nord)		Længde (Øst)		UTM_ZONE 32		Højde	Nedbørmåler lækategori	
WMO	DMI	Stations navn	Start dato	Amt	Grader	Min.	Grader	Min.	Northings	Eastings	m.o.h	Kategori <sup>1</sup>	Gældende fra
	20000	Skagen Fyr	1.12.1872	Nordjyllands Amt	57	44	10	38	6400750	597240	6	C	2.03.2001
	20010	Hulsig	1.08.1966	Nordjyllands Amt	57	40	10	28	6391900	587265	10	B	1.08.1966
	20020	Nørre Sørig	1.09.1895	Nordjyllands Amt	57	34	10	21	6381325	580595	12	B	2.07.2002
	20030	Uggerby	1.08.1960	Nordjyllands Amt	57	34	10	6	6381650	566295	8	B	6.07.2000
	20050	Hirtshals Fyr	1.10.1981	Nordjyllands Amt	57	35	9	57	6383050	556410	27	C	27.08.1992
	20052	Sønderlev	1.10.1959	Nordjyllands Amt	57	29	9	55	6371220	554560	14	B	4.07.2003
	20055	Nørre Lyngby N	1.08.1977	Nordjyllands Amt	57	25	9	46	6364440	545735	19	B	1.11.1977
	20058	Rakkeby	1.12.1860	Nordjyllands Amt	57	24	9	56	6361676	555955	18	B	22.11.2002
	20060	Hjørring	7.10.1874	Nordjyllands Amt	57	26	10	1	6365980	561077	23	C	8.11.2001
	20065	Klastrup	1.05.1991	Nordjyllands Amt	57	29	10	4	6371270	563870	28	B	2.11.1995
	20079	Mosbjerg	1.11.1994	Nordjyllands Amt	57	30	10	15	6374020	574963	28	B	1.11.1994
	20085	Lendum	1.06.1876	Nordjyllands Amt	57	24	10	16	6363184	576430	61	B	22.05.1973
	20100	Frederikshavn	1.11.1880	Nordjyllands Amt	57	27	10	31	6369455	590560	10	A	16.02.2000
	20120	Sæby Vandforsyning	1.09.1900	Nordjyllands Amt	57	20	10	30	6355855	590175	23	B	5.11.1983
	20127	Nyborg	1.12.1883	Nordjyllands Amt	57	17	10	20	6350080	580400	26	C	30.01.2003
	20140	Kirkholt	1.01.1953	Nordjyllands Amt	57	18	10	11	6351950	571560	80	B	7.03.2000
	20150	Hellum	1.05.1910	Nordjyllands Amt	57	16	10	13	6347120	572910	79	B	9.08.2000
	20153	Hvilshøj	1.05.1991	Nordjyllands Amt	57	14	10	3	6343172	563023	20	B	2.07.2000
	20160	Serritslev	1.09.1966	Nordjyllands Amt	57	19	9	58	6352280	558605	30	B	30.06.1993
	20182	Ingstrup	1.05.1991	Nordjyllands Amt	57	19	9	43	6352830	542750	17	B	4.04.2001
	20195	Pandrup	1.07.1924	Nordjyllands Amt	57	13	9	40	6341165	540345	13	C	31.07.2003
	20199	Skovengene	1.05.1991	Nordjyllands Amt	57	11	9	45	6338390	545845	6	A	31.01.2003
	20210	Tylstrup	1.11.1905	Nordjyllands Amt	57	11	9	57	6338610	557680	13	C	4.05.1988
	20213	Langholt	1.05.1991	Nordjyllands Amt	57	6	10	5	6329780	565600	13	B	22.12.1996
	20219	Hjallerup	2.06.2002	Nordjyllands Amt	57	10	10	9	6337284	569557	20	B	2.06.2002
	20223	Ørsø	1.07.2003	Nordjyllands Amt	57	11	10	20	6338350	580725	36	A	1.07.2003
	20228	Voerså Hede	1.08.1975	Nordjyllands Amt	57	13	10	28	6343200	588897	22	B	2.11.2001
	20240	Melholt	1.09.1966	Nordjyllands Amt	57	6	10	22	6330090	582655	5	B	7.07.1971
	20270	Hals	1.12.1882	Nordjyllands Amt	57	0	10	18	6318340	578935	3	B	1.07.2003
	20272	Springborg	1.03.1979	Nordjyllands Amt	57	1	10	14	6320750	574840	4	C	7.11.2001
	20280	Dokkedal	1.11.1942	Nordjyllands Amt	56	56	10	16	6310067	576635	7	B	23.11.2002
	20286	Øster Hurup	1.05.1991	Nordjyllands Amt	56	48	10	16	6296527	577334	7	B	9.08.2000
	20292	Torderup	1.02.1995	Nordjyllands Amt	56	58	10	3	6313890	563360	9	B	3.05.1994

\*Frederiksborg-København-Roskilde Amter

<sup>1</sup>A = Gode læforhold

B = Moderate læforhold

C = Frit eksponeret - ingen læ

D = Overeksponeret

20300	Klarup	1.07.1893	Nordjyllands Amt	57	1	10	2	6319547	563230	5	B	13.05.2002
20320	Nørre Økse	1.11.1942	Nordjyllands Amt	57	7	9	35	6331285	535425	3	B	26.07.1984
20330	Attrup	1.08.1956	Nordjyllands Amt	57	3	9	28	6323138	528683	4	A	19.02.2003
20340	Tranum Klit	1.05.1956	Nordjyllands Amt	57	10	9	29	6336440	528750	8	B	8.09.1992
20352	Slettestrand	1.06.1972	Nordjyllands Amt	57	9	9	22	6334590	522065	7	A	24.09.1999
20370	Thorup Strand	1.05.1969	Nordjyllands Amt	57	8	9	8	6332400	508095	7	B	1.08.2003
20390	Gøttrup	1.04.1947	Nordjyllands Amt	57	2	9	13	6322080	512400	2	A	16.05.2002
20400	Aggersund	1.05.1934	Nordjyllands Amt	57	1	9	17	6319210	517550	8	B	8.03.2000
20410	Livø	1.03.1913	Nordjyllands Amt	56	54	9	6	6305670	505700	5	B	23.08.2000
20415	Rønbjerg	1.07.1987	Nordjyllands Amt	56	54	9	11	6307182	511479	42	B	22.11.2002
20430	Skarp Salling	1.04.1961	Nordjyllands Amt	56	57	9	22	6312220	522155	26	B	1.11.1962
20440	Farstrup	1.05.1961	Nordjyllands Amt	56	59	9	28	6315745	528327	10	B	12.06.2003
20453	Gelstrup	1.07.2003	Nordjyllands Amt	56	59	9	40	6315439	540454	18	B	1.07.2003
20457	Frejlev	2.07.1997	Nordjyllands Amt	57	0	9	49	6318128	550070	53	B	19.03.2003
20470	Støvring Hede	1.07.1970	Nordjyllands Amt	56	55	9	50	6308707	550344	60	B	1.04.1976
20480	Veggerby	1.05.1961	Nordjyllands Amt	56	54	9	38	6307220	538070	48	B	22.07.1970
20490	Gatten	1.12.1912	Nordjyllands Amt	56	53	9	24	6304213	524720	22	D	17.02.2003
20510	Risgårde	1.04.1961	Nordjyllands Amt	56	46	9	13	6291750	512900	3	C	30.05.2001
20530	Farsø	1.05.1961	Nordjyllands Amt	56	46	9	20	6291935	520710	32	B	1.05.1961
20540	Års	1.02.1874	Nordjyllands Amt	56	48	9	30	6295494	530496	38	B	9.05.2003
20560	Nørager	1.05.1961	Nordjyllands Amt	56	42	9	38	6284972	538349	38	A	8.08.2000
20562	Hvornum	1.05.1994	Nordjyllands Amt	56	36	9	40	6273830	541310	23	C	2.04.2001
20563	Handest	1.11.1994	Nordjyllands Amt	56	34	9	49	6269802	550410	12	B	19.03.2003
20565	Hørby Skoleby	1.05.1991	Nordjyllands Amt	56	40	9	46	6280307	547248	53	B	23.09.1997
20570	Haverslev	1.08.1937	Nordjyllands Amt	56	47	9	42	6293970	542730	51	B	1.11.1973
20600	Mørkeskov	1.02.1948	Nordjyllands Amt	56	49	9	50	6297175	550425	84	A	30.05.2001
20620	Arden	1.08.1880	Nordjyllands Amt	56	46	9	52	6292460	553100	72	B	1.09.1984
20640	Stubberup	1.09.1968	Nordjyllands Amt	56	42	9	57	6285314	557895	38	B	29.08.1995
20670	Havnø	1.11.1965	Nordjyllands Amt	56	43	10	10	6286520	571290	2	A	8.08.2003
27006	Østerby	1.05.1975	Nordjyllands Amt	57	18	11	9	6353745	629115	3	A	18.02.2000
27008	Byrum	1.05.1975	Nordjyllands Amt	57	17	11	2	6349975	622435	5	B	5.07.2002
27010	Vesterø Havn	2.06.1997	Nordjyllands Amt	57	17	10	56	6351295	616230	6	B	2.06.1997
21012	Vigsø	1.04.1995	Viborg Amt	57	6	8	43	6328137	482739	25	B	8.03.2000
21020	Lild Strand	1.06.1969	Viborg Amt	57	9	8	58	6334492	497960	6	B	1.05.1979
21030	Frøstrup	1.05.1969	Viborg Amt	57	5	9	0	6327158	499934	15	B	31.07.1982

\*Frederiksborg-København-Roskilde Amter

<sup>1</sup>A = Gode læforhold

B = Moderate læforhold

C = Frit eksponeret - ingen læ

D = Overeksponeret

21050	Østerild	1.06.1969	Viborg Amt	57	1	8	51	6320000	490515	13	B	16.09.1998
21055	Hinding	1.10.1983	Viborg Amt	57	2	8	40	6322120	479387	35	B	11.11.2000
21080	Nørre Vorupør	1.09.1956	Viborg Amt	56	57	8	23	6312345	462210	16	B	11.06.2003
21085	Svankær	2.04.2001	Viborg Amt	56	50	8	22	6299907	461153	16	A	2.04.2001
21100	Vestervig	2.01.2000	Viborg Amt	56	46	8	19	6291500	458550	18	A	11.08.1966
21110	Hørdum	1.11.1953	Viborg Amt	56	51	8	30	6300380	469925	28	B	1.11.1983
21120	Erslev	1.07.1987	Viborg Amt	56	50	8	44	6299090	483590	26	C	25.11.1998
21125	Øster Hvidbjerg	1.10.1983	Viborg Amt	56	45	8	37	6289200	476290	25	A	23.08.1988
21130	Øster Assels	1.07.1957	Viborg Amt	56	42	8	42	6283845	481320	10	B	2.05.2000
21140	Nykøbing M.	1.02.1950	Viborg Amt	56	46	8	50	6292458	489592	3	B	27.11.1998
21145	Alsted	1.03.1973	Viborg Amt	56	51	8	50	6300530	489365	8	B	1.09.1978
21149	Fur	1.06.1985	Viborg Amt	56	48	9	1	6295380	500560	2	B	1.03.2002
21160	Junget	1.08.1953	Viborg Amt	56	46	9	6	6291300	505870	21	B	30.06.1998
21165	Roslev	1.10.1983	Viborg Amt	56	43	8	59	6285130	498560	35		
21170	Otting	1.12.1954	Viborg Amt	56	38	8	55	6277450	494655	33	B	2.01.1997
21175	Håsum	1.06.1972	Viborg Amt	56	35	8	50	6270850	490170	7	B	21.11.2002
21180	Øster Lyby	1.01.1973	Viborg Amt	56	38	9	3	6276140	502780	28	B	30.08.1996
21200	Skive Vandværk	1.01.1973	Viborg Amt	56	32	9	3	6265880	503550	4	B	1.01.1981
21217	Sparkær	2.02.2002	Viborg Amt	56	29	9	13	6260344	513167	18	B	2.02.2002
21220	Løgstrup	1.11.1962	Viborg Amt	56	31	9	21	6263405	521035	47	B	27.05.1968
21230	Ulbjerg	1.05.1961	Viborg Amt	56	38	9	21	6276133	521112	15	B	28.08.2002
21240	Ålestrup	1.01.1973	Viborg Amt	56	42	9	29	6284550	529320	27	B	1.09.1990
21260	Bjerregrav	1.07.1961	Viborg Amt	56	35	9	30	6271109	530429	5	B	2.02.2002
21280	Ørum	1.11.1952	Viborg Amt	56	29	9	38	6259995	539112	57	B	2.02.2002
21310	Stanghede	1.07.1987	Viborg Amt	56	23	9	18	6249790	518700	60	B	24.05.1989
21320	Sjørup	1.04.1966	Viborg Amt	56	26	9	5	6253847	505346	43	B	1.10.1966
21360	Høgild Vandmølle	1.05.1966	Viborg Amt	56	21	9	7	6244765	507185	24	D	30.05.1994
21400	Vallerbæk	1.05.1966	Viborg Amt	56	16	9	13	6236520	513505	48	B	12.03.1998
21405	Vindum Hede	1.11.1982	Viborg Amt	56	23	9	33	6249080	534180	55	B	1.02.1990
21430	Grønbæk	1.08.1862	Viborg Amt	56	17	9	37	6237210	538570	25	A	6.04.1995
21433	Levring	2.03.1998	Viborg Amt	56	18	9	27	6239815	528580	50	A	2.04.1998
21440	Tange	1.02.1995	Viborg Amt	56	21	9	36	6245910	537320	13	A	20.10.1985
21460	Tindbæk	1.04.1995	Viborg Amt	56	28	9	46	6257900	547085	50	B	1.04.1995
21471	Tind	1.09.1996	Viborg Amt	56	21	9	43	6245950	544200	56	B	1.09.1996
22005	Havndal	1.08.1981	Århus Amt	56	39	10	11	6278390	572490	38	B	23.09.1993

\*Frederiksborg-København-Roskilde Amter

<sup>1</sup>A = Gode læforhold

B = Moderate læforhold

C = Frit eksponeret - ingen læ

D = Overeksponeret

22007	Sødringholm	1.12.1984	Århus Amt	56	38	10	19	6278350	580810	2	B	1.04.1994
22020	Hald	1.03.1972	Århus Amt	56	33	10	6	6267862	567960	68	B	1.08.1978
22030	Klostermarken	1.07.1960	Århus Amt	56	38	9	59	6277295	560155	51	B	19.05.1994
22045	Øster Bjerregrav	1.10.1994	Århus Amt	56	29	9	56	6260700	557355	33	C	12.06.2003
22060	Randers	2.03.1998	Århus Amt	56	27	10	1	6256625	562855	7	B	2.03.1998
22062	Albæk	1.08.1981	Århus Amt	56	29	10	9	6260320	570780	2	C	19.02.2002
22065	Hollandsbjerg	1.12.1976	Århus Amt	56	30	10	16	6261997	578410	9	B	8.09.1980
22075	Sorvad	1.01.1971	Århus Amt	56	28	10	25	6259340	586910	15	B	1.01.1971
22080	Hevringholm	1.07.1966	Århus Amt	56	30	10	26	6263559	588731	12	C	13.05.2003
22090	Meilgaard	1.01.1890	Århus Amt	56	30	10	39	6263260	601970	21	B	17.11.1999
22095	Ramten	1.11.1981	Århus Amt	56	26	10	37	6256024	600054	26	A	2.11.2001
22102	Gjerrild	1.10.1988	Århus Amt	56	30	10	50	6263327	612816	18	B	2.05.2003
22130	Djursgård	1.08.1964	Århus Amt	56	25	10	48	6254760	610985	18	A	29.08.1994
22140	Trustrup	1.11.1873	Århus Amt	56	21	10	45	6245693	608429	33	B	2.10.1995
22145	Gravlev	1.08.1981	Århus Amt	56	16	10	44	6237680	607810	15	B	27.04.1993
22150	Ebeltoft	1.05.1925	Århus Amt	56	12	10	41	6230590	604850	13	B	1.05.1995
22162	Sibirien	1.04.1971	Århus Amt	56	7	10	33	6219640	596260	15	B	2.09.1999
22165	Tved	1.05.1995	Århus Amt	56	12	10	26	6229340	588685	21	A	1.05.1995
22202	Attrup Djurs	1.10.1991	Århus Amt	56	23	10	33	6250490	596040	35	A	20.09.2000
22208	Skaføgård	1.02.1995	Århus Amt	56	22	10	23	6247180	585715	37	A	19.02.2002
22212	Havhusene	1.01.1982	Århus Amt	56	17	10	22	6239425	584840	13	B	1.06.1992
22216	Lime	1.11.1983	Århus Amt	56	23	10	15	6250210	577330	32	A	19.10.1988
22230	Røved	1.07.1987	Århus Amt	56	19	10	10	6242060	571670	77	B	1.05.1997
22244	Ølst	2.10.2000	Århus Amt	56	24	10	6	6250570	567885	19	B	2.10.2000
22250	Lindkær	1.09.1913	Århus Amt	56	23	9	57	6248560	558620	61	A	19.09.2000
22260	Hammel	1.06.1888	Århus Amt	56	15	9	52	6233560	553660	78	B	2.03.1998
22265	Gjern	1.06.1995	Århus Amt	56	15	9	45	6233815	546530	61	A	7.08.2002
22280	Lading	1.03.1969	Århus Amt	56	13	10	0	6231165	561840	72	B	5.10.1995
22360	Viby J.	1.02.1989	Århus Amt	56	7	10	11	6220525	573716	53	B	4.10.1995
22375	Brabrand NV	2.01.2002	Århus Amt	56	10	10	5	6225180	567210	33	B	1.08.1993
22390	Tåstrup	1.03.1969	Århus Amt	56	8	9	59	6220845	561490	13	A	7.09.1988
22410	Flensted	1.08.1981	Århus Amt	56	9	9	47	6223231	549007	95	B	14.03.2001
22420	Silkeborg	1.01.1973	Århus Amt	56	9	9	32	6223804	533597	24	A	1.06.1995
22435	Sinding	1.05.1972	Århus Amt	56	12	9	27	6229040	527830	71	A	7.08.2002
22450	Kolpensig	1.04.1965	Århus Amt	56	5	9	21	6215870	521770	79	A	30.07.1982

\*Frederiksborg-København-Roskilde Amter

<sup>1</sup>A = Gode læforhold

B = Moderate læforhold

C = Frit eksponeret - ingen læ

D = Overeksponeret

22502	Gammel Rye	2.03.2001	Århus Amt	56	5	9	42	6215450	543790	107	B	2.03.2001
22520	Ejer Bavnehøj	1.07.1904	Århus Amt	55	59	9	50	6204125	551672	168	B	2.05.2002
22530	Skanderborg Renseanlæg	1.10.1968	Århus Amt	56	2	9	55	6210718	556667	28	B	1.10.1968
22564	Gjesing	2.11.2001	Århus Amt	56	0	10	2	6206354	563957	70	B	2.11.2001
22571	Beder	2.05.2003	Århus Amt	56	3	10	31	6212890	575265	48	B	2.05.2003
22590	Odder	1.03.1968	Århus Amt	55	59	10	11	6205625	573425	9	B	2.03.1999
22600	Hov	1.01.1973	Århus Amt	55	55	10	15	6197280	578420	2	B	26.04.1993
27020	Anholt	1.11.1988	Århus Amt	56	42	11	33	6287540	656000	8	A	31.08.1993
27040	Tunø	1.01.1932	Århus Amt	55	57	10	27	6201530	590190	8	A	4.11.1993
27055	Nordby	1.07.1921	Århus Amt	55	57	10	33	6202470	597285	7	B	2.03.1998
27070	Kanhave	1.06.1871	Århus Amt	55	54	10	36	6196975	600370	2	B	18.07.2000
27082	Tranebjerg Øst	2.08.2001	Århus Amt	55	50	10	37	6188800	601435	18	B	2.08.2001
27090	Brattingsborg	1.01.1864	Århus Amt	55	47	10	35	6183400	599480	6	B	21.06.1971
23020	Ejstrupholm	1.05.1966	Vejle Amt	55	58	9	17	6203448	517265	67	C	1.07.1991
23030	Hampen	1.09.1959	Vejle Amt	56	2	9	21	6209270	521950	77	A	23.07.1991
23050	Nørre Snede	1.11.1862	Vejle Amt	55	58	9	23	6202150	524030	99	B	1.01.1996
23060	Rishede	1.08.1966	Vejle Amt	55	57	9	29	6201660	529885	97	B	1.08.1996
23090	Hårup	1.02.1949	Vejle Amt	55	55	9	36	6197710	537840	71	B	1.12.1987
23095	Løndal	1.06.1968	Vejle Amt	56	3	9	35	6212273	536611	54	B	26.06.2000
23100	Vestbirk	1.10.1972	Vejle Amt	55	59	9	24	6203893	543827	45	B	14.03.2001
23120	Tvingstrup	1.06.1971	Vejle Amt	55	55	9	56	6197000	558360	64	B	23.01.2001
23125	Vorsø	1.07.1987	Vejle Amt	55	52	10	0	6191810	562860	2	C	1.05.1992
23130	Sejet	1.09.1962	Vejle Amt	55	50	9	57	6187410	559210	13	B	30.07.1996
23133	Juelsminde	1.10.1981	Vejle Amt	55	43	10	0	6174485	562675	24	B	13.06.1994
23135	Breth	1.04.1977	Vejle Amt	55	44	9	53	6176485	555025	65	B	14.06.1994
23145	Korning	1.12.1940	Vejle Amt	55	51	9	44	6190615	545525	33	C	2.02.1999
23154	Assendrup	1.07.1995	Vejle Amt	55	44	9	41	6177631	542522	79	B	9.04.2002
23160	Hesselballe	1.01.1967	Vejle Amt	55	50	9	33	6187655	534735	68	B	1.01.1967
23200	Ørnsholt	1.06.1966	Vejle Amt	55	53	9	25	6193189	526078	97	A	6.07.2001
23220	Give	1.04.1937	Vejle Amt	55	50	9	12	6188290	513020	99	B	29.05.1970
23230	Kulhede	1.01.1973	Vejle Amt	55	48	9	20	6184335	521140	85	A	8.08.2002
23250	Bredsten	1.07.1959	Vejle Amt	55	42	9	23	6172390	524040	77	A	16.06.1994
23270	Børkop	1.01.1973	Vejle Amt	55	38	9	38	6164835	539975	58	A	1.04.1988
23297	Sønderskov	1.10.1994	Vejle Amt	55	32	9	41	6154251	542895	23	A	1.10.1994
23300	Håstrup	1.06.1964	Vejle Amt	55	36	9	32	6160945	534035	59	B	15.08.2001

\*Frederiksborg-København-Roskilde Amter

<sup>1</sup>A = Gode læforhold

B = Moderate læforhold

C = Frit eksponeret - ingen læ

D = Overeksponeret



23309	Egtved	1.03.1892	Vejle Amt	55	38	9	18	6165095	519070	68	B	1.07.1995
23310	Brakker S	2.01.2000	Vejle Amt	55	35	9	23	6160465	524540	56	A	2.07.2001
23320	Harte	1.04.1921	Vejle Amt	55	30	9	26	6151382	527182	52	B	2.03.2001
23330	Sønder Stenderup	1.10.1882	Vejle Amt	55	28	9	37	6146630	538570	20	A	14.08.2001
23335	Lunderskov	1.07.1981	Vejle Amt	55	29	9	18	6149539	518508	43	B	15.07.1987
23350	Ødis	2.07.1997	Vejle Amt	55	25	9	25	6141299	525859	50	A	28.06.2003
27120	Endelave	1.02.1989	Vejle Amt	55	45	10	17	6180000	580530	5	A	24.09.1998
24020	Trans	1.03.1989	Ringkøbing Amt	56	30	8	8	6263090	446385	35	B	2.11.1996
24030	Nørmark	1.02.1946	Ringkøbing Amt	56	33	8	18	6268110	456730	25	A	7.09.1993
24043	Hvidbjerg	2.04.2000	Ringkøbing Amt	56	39	8	32	6278615	470930	21	B	2.04.2000
24050	Humlum	1.01.1973	Ringkøbing Amt	56	32	8	34	6265498	473497	31	B	2.04.2001
24060	Sevel	1.09.1952	Ringkøbing Amt	56	27	8	53	6256550	492450	35	A	1.05.1972
24070	Mogenstrup	1.12.1893	Ringkøbing Amt	56	28	8	58	6258660	497685	9	B	28.08.2002
24080	Haderuplund	1.08.1966	Ringkøbing Amt	56	22	8	59	6247500	499380	23	B	22.08.1990
24093	Savstrup	1.09.1994	Ringkøbing Amt	56	22	8	45	6246830	484275	28	B	23.10.1996
24097	Kvium	1.11.1978	Ringkøbing Amt	56	26	8	41	6254850	480520	32	B	8.09.1993
24105	Nørre Felding	1.05.1978	Ringkøbing Amt	56	19	8	37	6241740	476625	29	B	1.01.1982
24108	Falsig	1.09.1994	Ringkøbing Amt	56	24	8	29	6250055	467825	29	B	1.09.1994
24110	Fruerhøj	1.07.1980	Ringkøbing Amt	56	27	8	25	6257210	463820	27	A	24.11.1998
24130	Vemb	1.04.1912	Ringkøbing Amt	56	21	8	21	6244471	459759	8	A	8.05.2003
24140	Staby	1.12.1917	Ringkøbing Amt	56	16	8	14	6235395	452935	10	C	2.07.2001
24142	Øby	1.06.1976	Ringkøbing Amt	56	16	8	10	6235570	448410	3	B	6.09.1985
24148	Alrum	1.10.1994	Ringkøbing Amt	56	10	8	15	6225870	453874	2	C	8.06.2000
24160	Lystlund	1.12.1893	Ringkøbing Amt	56	16	8	26	6236170	464560	45	B	1.08.1995
24170	Grønbjerg	1.01.1931	Ringkøbing Amt	56	11	8	28	6226730	467320	36	A	29.09.1992
24180	Rødding	1.01.1894	Ringkøbing Amt	56	12	8	43	6229154	482570	48	B	14.09.1994
24200	Ørre	1.10.1927	Ringkøbing Amt	56	14	8	53	6232427	492252	30	B	23.07.1970
24220	Grove	1.04.1966	Ringkøbing Amt	56	18	9	2	6240210	502130	42	A	8.09.1993
24240	Ilskov	1.04.1941	Ringkøbing Amt	56	14	9	6	6232745	506137	54	B	1.10.1981
24270	Bodholt	1.07.1987	Ringkøbing Amt	56	8	9	16	6221985	516670	78	A	6.09.1988
24280	Ikast	1.09.1964	Ringkøbing Amt	56	8	9	9	6220750	509339	70	B	30.03.2000
24290	Herning	1.05.1944	Ringkøbing Amt	56	9	9	0	6222235	499495	47	B	3.04.2003
24305	Trøstrup Mark	1.10.1994	Ringkøbing Amt	56	9	8	47	6223385	486095	37	B	21.10.1998
24310	Videbæk	1.02.1948	Ringkøbing Amt	56	5	8	38	6215704	477373	29	B	5.10.2001
24315	Ølstrup	1.09.1994	Ringkøbing Amt	56	6	8	26	6217495	464775	35	B	1.09.1994

\*Frederiksborg-København-Roskilde Amter

<sup>1</sup>A = Gode læforhold

B = Moderate læforhold

C = Frit eksponeret - ingen læ

D = Overeksponeret

24330	Ringkøbing Vandværk	1.01.1950	Ringkøbing Amt	56	6	8	15	6217110	453210	2	B	14.10.1996
24340	Nørre Lyngvig Fyr	2.11.1998	Ringkøbing Amt	56	3	8	6	6212275	444295	6	B	2.11.1998
24352	Obling	1.09.1994	Ringkøbing Amt	55	50	8	16	6187380	455800	2	B	1.09.1994
24355	Hanning	1.07.1987	Ringkøbing Amt	56	1	8	29	6207280	467870	20	B	21.10.1998
24358	Tarm V	1.09.1994	Ringkøbing Amt	55	54	8	29	6195732	468073	6	B	13.08.1999
24380	Borris	1.10.1986	Ringkøbing Amt	55	57	8	38	6201570	476750	25	B	1.12.1970
24393	Sønder Felding	1.09.1994	Ringkøbing Amt	55	57	8	48	6201260	487390	26	B	1.09.1994
24400	Harreskov	1.01.1955	Ringkøbing Amt	56	2	8	54	6210450	494050	48	D	20.10.1998
24426	Kølkær	1.12.1986	Ringkøbing Amt	56	4	9	9	6213590	509400	58	B	1.12.1986
24430	Høgild	1.07.1987	Ringkøbing Amt	56	4	8	59	6213250	498480	40	B	20.10.1998
24459	Fasterholt	1.01.1973	Ringkøbing Amt	56	0	9	6	6207000	506670	48	B	2.12.1996
24470	Brande	1.01.1973	Ringkøbing Amt	55	58	9	7	6202490	507410	48	B	15.10.1996
24485	Døvling	2.01.2000	Ringkøbing Amt	55	55	8	56	6197100	495465	30	B	20.03.1977
24490	Blåhøj Kirkeby	1.04.1966	Ringkøbing Amt	55	51	9	2	6189777	501982	47	B	2.04.2003
24500	Hoven	1.08.1888	Ringkøbing Amt	55	51	8	45	6190370	483945	20	B	11.05.2000
24510	Lyne	1.08.1982	Ringkøbing Amt	55	48	8	30	6184100	468870	40	A	11.08.1982
25030	Grindsted L/S	1.01.1961	Ribe Amt	55	46	8	55	6180640	494910	40	B	24.09.1973
25034	Ølgod	1.08.1982	Ribe Amt	55	48	8	35	6184930	474140	48	B	9.06.1993
25039	Hindsig	1.08.1982	Ribe Amt	55	44	8	30	6176250	468340	40	B	11.09.2001
25043	Lunde	1.08.1982	Ribe Amt	55	45	8	22	6178820	460600	23	A	25.08.1999
25045	Ovtrup	1.05.1977	Ribe Amt	55	43	8	20	6175545	458120	17	A	17.10.2002
25075	Nymindegab	2.04.1998	Ribe Amt	55	49	8	12	6186040	449805	5	A	17.10.2002
25089	Oksbøl	1.05.1991	Ribe Amt	55	37	8	18	6164475	455692	17	B	25.08.1999
25090	Vejers	1.03.1972	Ribe Amt	55	37	8	9	6164220	446660	7	A	27.06.1972
25110	Blåvand	1.05.1964	Ribe Amt	55	33	8	9	6156920	445870	6	B	23.07.1970
25140	Nordby	2.01.2000	Ribe Amt	55	27	8	24	6145060	462120	4	B	16.02.1996
25145	Sønderho	1.06.1988	Ribe Amt	55	21	8	28	6134435	466300	4	B	1.06.1988
25172	Hjerting	1.12.1985	Ribe Amt	55	31	8	23	6152590	460550	9	B	24.08.1999
25185	Rousthøje	1.07.1987	Ribe Amt	55	35	8	35	6160140	473945	25	C	30.10.2002
25188	Oved	1.07.1995	Ribe Amt	55	40	8	41	6169630	479985	20	B	26.02.2002
25193	Krarup	1.12.1893	Ribe Amt	55	43	8	39	6174670	477850	30	B	26.02.2002
25195	Ansager	1.08.1979	Ribe Amt	55	42	8	46	6173650	485170	20	A	31.08.1994
25200	Agerbæk	1.06.1951	Ribe Amt	55	36	8	48	6161413	487640	27	A	2.02.2002
25220	Hovborg	1.04.1960	Ribe Amt	55	36	8	57	6161915	496535	43	B	8.07.2001
25235	Hejnsvig	2.11.2002	Ribe Amt	55	41	9	0	6171549	500141	63	B	2.11.2002

\*Frederiksborg-København-Roskilde Amter

<sup>1</sup>A = Gode læforhold

B = Moderate læforhold

C = Frit eksponeret - ingen læ

D = Overeksponeret

25245	Skjoldbjerg	2.08.1997	Ribe Amt	55	41	9	6	6170720	506387	67	A	31.03.2002
25260	Veerst	1.07.1953	Ribe Amt	55	34	9	13	6158720	513800	58	B	1.06.1993
25270	Vejen	1.07.1987	Ribe Amt	55	29	9	9	6148840	509510	36	B	6.02.2001
25275	Brørup	1.08.1974	Ribe Amt	55	29	9	1	6149177	500718	54	B	16.08.1998
25282	Asbo	2.01.2003	Ribe Amt	55	33	9	7	6157060	507845	70	B	2.01.2003
25319	Sønder Vejrup	1.05.1991	Ribe Amt	55	31	8	47	6151908	486512	21	B	1.05.1991
25325	Tjæreborgvad	1.10.1981	Ribe Amt	55	28	8	36	6147208	474478	13	A	2.09.2002
25335	Gredstedbro	1.05.1991	Ribe Amt	55	24	8	45	6139435	484085	7	A	25.06.2001
25339	Ribe Rensningsanlæg	1.07.1970	Ribe Amt	55	20	8	45	6131600	483790	3	B	4.11.1992
25350	Hviding	1.12.1955	Ribe Amt	55	16	8	42	6124630	480988	8	B	27.06.2001
25360	Spandet	1.11.1952	Ribe Amt	55	15	8	55	6123270	494300	46	B	18.12.2002
26010	Skodborg	1.11.1929	Sønderjyllands Amt	55	25	9	10	6141450	510080	43	C	12.12.2001
26014	Skovlund	1.03.1995	Sønderjyllands Amt	55	25	9	0	6141200	500485	36	B	1.03.1995
26020	Rødding	1.06.1960	Sønderjyllands Amt	55	22	9	3	6135225	503418	43	B	1.06.1973
26050	Oksenvad	1.09.1920	Sønderjyllands Amt	55	19	9	15	6130795	515655	36	B	1.07.1988
26060	Stepping	1.05.1971	Sønderjyllands Amt	55	21	9	22	6133917	522787	49	B	1.08.1977
26070	Christiansfeld	1.07.1891	Sønderjyllands Amt	55	21	9	29	6133850	530990	13	A	15.06.1995
26075	Knud Lyng	1.02.1995	Sønderjyllands Amt	55	19	9	38	6130855	540640	2	B	29.10.2002
26080	Hajstrup	1.08.1920	Sønderjyllands Amt	55	15	9	40	6123640	542550	23	B	17.09.1971
26090	Haderslev V	1.11.1967	Sønderjyllands Amt	55	15	9	26	6122585	527272	23	A	30.10.2002
26120	Åbøl	1.05.1969	Sønderjyllands Amt	55	14	9	7	6120830	507810	26	A	27.05.2003
26130	Kongsmark	1.01.1961	Sønderjyllands Amt	55	8	8	33	6109450	471360	5	B	4.11.1992
26135	Havneby	1.10.1989	Sønderjyllands Amt	55	5	8	34	6104670	472250	5	B	27.05.1993
26140	Vester Åbølling	1.12.1952	Sønderjyllands Amt	55	13	8	42	6118630	481110	4	B	13.07.1967
26150	Skærbæk	1.06.1969	Sønderjyllands Amt	55	10	8	46	6113193	485195	17	B	13.12.2001
26170	Arrild	1.06.1953	Sønderjyllands Amt	55	9	8	58	6111460	497610	32	B	1.06.1953
26190	Toftlund	1.04.1952	Sønderjyllands Amt	55	11	9	4	6115395	504380	53	A	12.05.1993
26206	Abkær	1.05.1982	Sønderjyllands Amt	55	10	9	19	6113818	520386	45	B	1.06.1995
26210	Rangstrup	1.07.1907	Sønderjyllands Amt	55	9	9	12	6111380	513240	50	A	13.09.2002
26230	Diernæs	1.08.1966	Sønderjyllands Amt	55	10	9	29	6112660	530565	29	A	27.02.1997
26240	Åbenrå	1.08.1966	Sønderjyllands Amt	55	2	9	24	6098830	525300	23	A	13.12.2001
26244	Lunderup Mark	1.05.1982	Sønderjyllands Amt	55	6	9	20	6105525	520820	47	A	26.10.2000
26260	Hellevad	1.05.1969	Sønderjyllands Amt	55	5	9	13	6103460	514075	35	C	26.04.1989
26287	Holme Øster Højst	1.10.1988	Sønderjyllands Amt	54	59	9	4	6093211	504666	16	A	11.07.2003
26290	Øster Terp	1.05.1966	Sønderjyllands Amt	55	5	9	4	6104215	503740	22	A	10.09.2002

\*Frederiksborg-København-Roskilde Amter

<sup>1</sup>A = Gode læforhold

B = Moderate læforhold

C = Frit eksponeret - ingen læ

D = Overeksponeret

26321	Løgumkloster SV	1.09.1974	Sønderjyllands Amt	55	3	8	57	6100826	496296	11	A	7.07.2003
26335	Abild	1.01.1950	Sønderjyllands Amt	54	59	8	51	6092830	489950	15	C	1.10.1988
26340	Bredebro	1.07.1966	Sønderjyllands Amt	55	3	8	50	6101230	489390	6	B	14.12.2001
26350	Ballum	1.07.1920	Sønderjyllands Amt	55	6	8	40	6105480	478870	5	B	2.04.2003
26358	Emmerlev Klev	1.12.1987	Sønderjyllands Amt	54	59	8	40	6093610	478675	8	B	5.05.1994
26373	Rudbøl Kog	2.09.2001	Sønderjyllands Amt	54	55	8	45	6085295	483535	3	B	2.09.2001
26380	Tønder	1.09.1920	Sønderjyllands Amt	54	56	8	51	6086623	490113	1	B	2.08.2001
26400	Store Jyndevad	1.07.1987	Sønderjyllands Amt	54	54	9	8	6083957	508273	15	C	2.12.2001
26407	Kliplev	1.10.1988	Sønderjyllands Amt	54	56	9	24	6088365	526012	37	A	29.05.2003
26409	Tinglev	1.06.1995	Sønderjyllands Amt	54	56	9	15	6088360	516355	23	B	1.06.1995
26420	Bov	1.05.1953	Sønderjyllands Amt	54	50	9	22	6076782	523505	52	A	15.08.2001
26430	Broager Busholm	1.04.1874	Sønderjyllands Amt	54	51	9	40	6079257	542822	5	B	31.10.2002
26440	Fiskbæk	1.06.1924	Sønderjyllands Amt	54	57	9	36	6088960	538560	23	A	31.10.2002
26447	Ny Skovbøl	1.05.1978	Sønderjyllands Amt	55	2	9	32	6098190	534410	26	B	8.04.1997
26450	Nørreløkke	1.01.1957	Sønderjyllands Amt	55	4	9	41	6102398	543581	8	B	16.08.2001
26455	Himmark	2.02.1998	Sønderjyllands Amt	55	2	9	50	6099155	553190	22	A	12.05.2000
26460	Frederiksgård	1.01.1912	Sønderjyllands Amt	55	0	9	57	6094832	561280	42	B	7.11.1984
26472	Kær	24.05.2003	Sønderjyllands Amt	54	56	9	48	6088209	551538	18	B	24.05.2003
26489	Skovby	1.05.1991	Sønderjyllands Amt	54	53	10	0	6082290	564000	12	A	11.04.2002
28010	Bogense	1.09.1912	Fyns Amt	55	33	10	5	6157150	568360	3	C	5.06.2003
28030	Agernæs	1.08.1887	Fyns Amt	55	36	10	21	6162700	584960	3	B	17.09.1971
28050	Martofte	1.07.1874	Fyns Amt	55	33	10	40	6157097	604763	12	B	2.08.1997
28080	Otterup	1.10.1953	Fyns Amt	55	31	10	26	6153282	590634	5	B	21.05.2003
28095	Rostrup	1.10.1983	Fyns Amt	55	32	10	15	6154670	578600	31	B	2.04.2003
28110	Båring	1.04.1951	Fyns Amt	55	30	9	54	6150250	557178	69	B	6.12.2002
28120	Fønsskov Odde	1.04.1916	Fyns Amt	55	28	9	43	6147230	545470	2	C	11.04.1989
28133	Eskør	23.05.2003	Fyns Amt	55	23	9	51	6138131	553955	14	B	23.05.2003
28150	Gribsvad	1.06.1956	Fyns Amt	55	25	10	4	6141320	567251	73	A	21.05.2003
28161	Veflinge	2.11.1999	Fyns Amt	55	28	10	9	6147222	572974	37	B	2.11.1999
28170	Dalum	1.02.1889	Fyns Amt	55	22	10	24	6136545	588535	23	B	6.08.1971
28190	Agedrup	1.05.1955	Fyns Amt	55	26	10	30	6143410	595340	3	B	17.09.1971
28200	Lundsgård	1.01.1961	Fyns Amt	55	26	10	41	6145200	606070	6	B	14.09.1993
28218	Gammel Langeskov	1.04.1995	Fyns Amt	55	22	10	37	6136485	602070	18	B	1.04.1995
28240	Rosilde	1.08.1960	Fyns Amt	55	18	10	44	6130200	609775	8	B	10.04.1989
28260	Måre	1.05.1951	Fyns Amt	55	16	10	37	6126550	602830	62	B	1.04.1995

\*Frederiksborg-København-Roskilde Amter

<sup>1</sup>A = Gode læforhold

B = Moderate læforhold

C = Frit eksponeret - ingen læ

D = Overeksponeret

28275	Sønder Nærrå/Årslev	2.03.1998	Fyns Amt	55	18	10	31	6129749	596453	52	B	2.03.1998
28300	Heden	1.06.1966	Fyns Amt	55	15	10	22	6123550	587130	42	A	30.03.1998
28310	Nørre Broby	1.12.1959	Fyns Amt	55	15	10	14	6123325	578240	24	B	1.07.1980
28325	Verninge	1.12.1959	Fyns Amt	55	18	10	13	6128350	577380	45	A	30.03.1998
28335	Gundestrup	2.01.2000	Fyns Amt	55	20	10	15	6132900	579062	50	B	15.04.2002
28350	Flemløse	1.05.1952	Fyns Amt	55	15	10	4	6123570	567780	72	A	23.07.1999
28359	Assens	2.10.1999	Fyns Amt	55	16	9	55	6125700	558220	34	B	2.10.1999
28370	Bågå	1.01.1964	Fyns Amt	55	18	9	49	6128816	551520	3	C	23.04.2002
28385	Bøjden	1.09.1974	Fyns Amt	55	6	10	6	6106435	570435	25	A	16.09.1997
28390	Håstrup	1.11.1879	Fyns Amt	55	10	10	12	6114989	576314	63	B	25.06.1996
28400	Korinth	1.07.1987	Fyns Amt	55	9	10	21	6111990	585890	46	B	14.09.1971
28406	Ulboelle	1.05.1994	Fyns Amt	55	4	10	25	6104165	590808	30	B	30.10.1999
28420	Hundtofte Mark	1.05.1951	Fyns Amt	55	10	10	29	6113570	594965	65	B	26.06.1997
28428	Øksendrup	2.12.2001	Fyns Amt	55	13	10	44	6120745	610245	50	C	2.12.2001
28438	Boelsmose	1.10.1988	Fyns Amt	55	8	10	45	6110260	611365	36	A	16.01.2001
28440	Gudme	1.03.1955	Fyns Amt	55	9	10	42	6113140	608695	59	B	29.03.1995
28460	Svendborg	1.01.1973	Fyns Amt	55	4	10	35	6103400	601060	37	A	16.01.2001
28485	Avernakø	1.06.1993	Fyns Amt	55	1	10	20	6096925	584950	7	C	1.01.1994
28495	Stenagre	1.06.1995	Fyns Amt	54	56	10	17	6087970	581920	37	B	1.06.1995
28500	Vindeballe	1.08.1954	Fyns Amt	54	53	10	21	6081920	586770	53	B	29.09.1975
28510	Marstal	1.01.1973	Fyns Amt	54	51	10	30	6078900	596630	15	B	8.09.1966
28565	Humble	2.01.2001	Fyns Amt	54	50	10	42	6077099	609332	24	B	2.01.2001
28590	Rudkøbing	2.05.1999	Fyns Amt	54	57	10	43	6090440	610530	9	B	2.11.1999
28600	Tranekær	1.01.1962	Fyns Amt	55	0	10	51	6096292	618253	15	B	27.07.1999
28640	Østerhuse	1.06.1976	Fyns Amt	55	8	10	56	6110558	623800	7	B	1.04.1987
29005	Rørvig	1.09.1977	Vestsjællands Amt	55	56	11	45	6202540	671630	7	B	1.09.1977
29010	Gniben	1.11.1988	Vestsjællands Amt	56	0	11	17	6208434	642678	2	C	21.03.1994
29013	Overby	1.04.1985	Vestsjællands Amt	55	58	11	25	6204260	650450	12		
29017	Nyrup Vandværk	1.08.1984	Vestsjællands Amt	55	56	11	36	6201448	662528	16	C	15.08.1997
29020	Kollekolle	2.01.2000	Vestsjællands Amt	55	52	11	36	6194760	663110	30	B	14.08.1997
29030	Orø	1.05.1938	Vestsjællands Amt	55	46	11	48	6184150	675730	7	B	24.03.1994
29040	Holbæk Vandværk	1.06.1942	Vestsjællands Amt	55	42	11	43	6175860	670890	19	B	17.01.1996
29045	Gammel Tølløse	1.09.1995	Vestsjællands Amt	55	37	11	44	6167570	672490	47	B	1.09.1995
29062	Mørkøv	1.07.1975	Vestsjællands Amt	55	40	11	30	6171253	657751	13	B	1.07.1975
29070	Svinninge	1.11.1953	Vestsjællands Amt	55	43	11	27	6177800	654300	8	B	22.03.1994

\*Frederiksborg-København-Roskilde Amter

<sup>1</sup>A = Gode læforhold

B = Moderate læforhold

C = Frit eksponeret - ingen læ

D = Overeksponeret

29075	Avdebo Pumpestation	1.05.1875	Vestsjællands Amt	55	46	11	38	6184000	665050	1	B	22.08.1980
29080	Fårevejle Stationsby	1.07.1934	Vestsjællands Amt	55	47	11	28	6185110	654665	-2	B	21.03.1994
29082	Føllenslev	1.08.1995	Vestsjællands Amt	55	44	11	19	6179890	645390	7	B	1.12.1998
29136	Tranemose	1.08.1995	Vestsjællands Amt	55	43	11	5	6175990	631140	6	C	1.08.1995
29150	Havneemark	1.06.1961	Vestsjællands Amt	55	40	10	58	6171373	623278	2	B	10.07.2003
29162	Frankerup	1.11.1980	Vestsjællands Amt	55	38	11	11	6168450	637865	13	B	2.12.1999
29168	Bjergsted	1.10.1970	Vestsjællands Amt	55	40	11	21	6171849	647606	32	B	2.08.2002
29180	Selchausdal	1.01.1964	Vestsjællands Amt	55	35	11	20	6162992	646635	14	B	25.10.2001
29185	Munke Bjergby	1.01.1971	Vestsjællands Amt	55	31	11	32	6155620	659445	31	B	22.08.2001
29199	Undløse	1.08.1995	Vestsjællands Amt	55	37	11	36	6166565	663490	47	B	10.11.1999
29209	Tåstrup Huse	2.11.1999	Vestsjællands Amt	55	34	11	43	6161015	670920	37	B	2.11.1999
29230	Lille Svenstrup	1.04.1937	Vestsjællands Amt	55	28	11	45	6150448	674000	26	A	3.12.1998
29243	Farendløse	1.07.1994	Vestsjællands Amt	55	24	11	54	6143460	683260	33	B	1.07.1994
29250	Bregentved	1.03.1957	Vestsjællands Amt	55	18	12	0	6133170	690735	52	B	9.12.1997
29258	Svalebæk	20.11.1995	Vestsjællands Amt	55	19	11	52	6134135	681870	30	C	2.11.2001
29275	Broby Græslod	1.08.1987	Vestsjællands Amt	55	24	11	37	6142860	665410	49	A	22.08.2000
29290	Sorø	1.12.1885	Vestsjællands Amt	55	27	11	34	6148675	661990	44	B	12.09.2000
29300	Gudum	1.04.1912	Vestsjællands Amt	55	26	11	23	6146610	651140	26	B	6.08.1994
29320	Tjørnelunde	1.02.1878	Vestsjællands Amt	55	31	11	21	6154230	648800	32	B	2.11.1998
29330	Rye	1.09.1962	Vestsjællands Amt	55	32	11	14	6155930	641350	8	B	1.08.1995
29335	Reersø	1.06.1975	Vestsjællands Amt	55	31	11	6	6155020	632635	1	B	26.01.2000
29350	Bildsø	1.08.1928	Vestsjællands Amt	55	27	11	15	6147998	642320	17	B	2.11.1998
29355	Slagelse Vandværk	1.11.1943	Vestsjællands Amt	55	25	11	21	6143540	648260	24	B	12.08.1997
29380	Vemmelev	1.04.1912	Vestsjællands Amt	55	21	11	15	6137016	642798	6	B	2.08.2002
29410	Kruusesminde	1.05.1878	Vestsjællands Amt	55	21	11	7	6136685	634195	5	B	1.04.1971
29450	Flakkebjerg	1.07.1987	Vestsjællands Amt	55	19	11	24	6131900	652155	33	B	1.08.1995
29455	Gyldenholm Gods	1.01.1984	Vestsjællands Amt	55	20	11	28	6135615	656130	44	B	24.01.2000
29465	Sønder Bjerge	1.09.1978	Vestsjællands Amt	55	15	11	25	6125615	653860	17	B	1.09.1978
27030	Hesselø	1.01.1990	Hovedstads Regionen*	56	12	11	43	6231210	668300	7	A	31.08.1993
30010	Nakkehoved Fyr	1.07.1987	Hovedstads Regionen*	56	7	12	21	6224597	707809	37	B	1.07.2000
30019	Hornbæk Renseanlæg	1.01.1986	Hovedstads Regionen*	56	6	12	28	6221972	715537	4	A	23.01.2003
30030	Helsingør	1.01.1973	Hovedstads Regionen*	56	2	12	37	6216113	725331	3	B	13.04.1994
30050	Dageløkke	1.01.1959	Hovedstads Regionen*	55	57	12	30	6206371	718959	17	B	5.03.1997
30055	Tikøb	1.10.1977	Hovedstads Regionen*	56	1	12	27	6214079	715148	35	B	2.12.2001
30075	Græsted	2.01.2000	Hovedstads Regionen*	56	3	12	18	6215941	705084	36	B	12.12.1997

\*Frederiksborg-København-Roskilde Amter

<sup>1</sup>A = Gode læforhold

B = Moderate læforhold

C = Frit eksponeret - ingen læ

D = Overeksponeret

30078	Højelt	1.12.1995	Hovedstads Regionen*	56	5	12	14	6220429	700883	28	C	1.12.1995
30081	Annisse Nord	1.12.1985	Hovedstads Regionen*	56	0	12	11	6209905	698883	25	B	1.07.1988
30105	Frederiksværk	1.12.1976	Hovedstads Regionen*	55	58	12	2	6207166	689219	35	B	13.12.1999
30108	Kikhavn	1.12.1995	Hovedstads Regionen*	55	59	11	53	6207995	679540	5	B	1.12.1995
30123	Svanholm	1.04.1979	Hovedstads Regionen*	55	47	11	57	6185953	684505	25	B	2.01.2002
30130	Frederikssund	1.12.1947	Hovedstads Regionen*	55	51	12	3	6193212	690934	2	B	11.04.1994
30140	Gørløse	1.05.1970	Hovedstads Regionen*	55	52	12	12	6196665	699774	18	B	6.05.1970
30148	Store Lyngby	1.12.1995	Hovedstads Regionen*	55	56	12	7	6202968	695075	13	B	14.12.1999
30180	Hillerød SØ	1.04.1962	Hovedstads Regionen*	55	56	12	20	6203162	708270	63	A	1.01.1981
30230	Store Hareskov	1.09.1862	Hovedstads Regionen*	55	46	12	26	6186215	714863	48	A	21.01.2003
30240	Søndersø Vandværk	1.04.1924	Hovedstads Regionen*	55	46	12	21	6185763	710585	15	B	1.06.1951
30275	Stenløse	1.10.1978	Hovedstads Regionen*	55	46	12	11	6184126	699242	21	B	1.10.1978
30290	Marbjerg Vandværk	1.04.1936	Hovedstads Regionen*	55	40	12	8	6173656	697505	19	C	9.10.1999
30300	Nybølle Vandværk	1.01.1930	Hovedstads Regionen*	55	42	12	16	6178264	704948	13	B	22.06.2000
30310	Islevbro Vandværk	1.01.1925	Hovedstads Regionen*	55	42	12	27	6178698	717212	10	B	1.08.1992
30320	Tinghøj Vandværk	1.05.1958	Hovedstads Regionen*	55	44	12	30	6182587	719565	48	B	1.11.1993
30360	Dragør	1.01.1939	Hovedstads Regionen*	55	36	12	40	6167304	731137	3	A	1.08.1985
30370	Botanisk Have	1.11.1945	Hovedstads Regionen*	55	41	12	35	6177330	724700	6	B	17.06.1997
30382	Brøndby Strand	2.09.1997	Hovedstads Regionen*	55	37	12	26	6168987	716438	2	B	2.09.1997
30390	Thorsbro Vandværk	1.11.1873	Hovedstads Regionen*	55	37	12	16	6169191	706099	16	B	6.05.1970
30410	Roskilde S	1.08.1912	Hovedstads Regionen*	55	37	12	6	6168602	694616	48	B	14.03.1989
30430	Lejre Vandværk	1.08.1937	Hovedstads Regionen*	55	37	11	58	6167090	687370	10	B	1.01.1981
30435	Jenslev	1.08.1980	Hovedstads Regionen*	55	41	11	53	6174410	681290	25	A	25.01.2000
30440	Orup Mark	1.09.1967	Hovedstads Regionen*	55	34	11	55	6161550	683870	57	B	1.04.1971
30450	Viby S.	1.05.1943	Hovedstads Regionen*	55	33	12	1	6160997	690251	40	B	10.04.1992
30455	Solrød	2.09.1997	Hovedstads Regionen*	55	32	12	12	6159758	702093	7	B	2.09.1997
30470	Regnemark Vandværk	1.07.1964	Hovedstads Regionen*	55	28	12	0	6150577	690064	26	B	1.04.1977
30480	Køge Havn	1.06.1958	Hovedstads Regionen*	55	27	12	11	6150318	701700	1	B	27.03.1993
30490	Strøby Ladeplads	1.09.1966	Hovedstads Regionen*	55	24	12	17	6144059	708375	11	B	1.09.1993
30510	Endeslev	1.08.1966	Hovedstads Regionen*	55	22	12	11	6140164	701981	21	A	25.01.2000
31010	Gjorslev	1.04.1953	Storstrøms Amt	55	21	12	23	6139652	714297	22	B	30.01.2002
31040	Møllebjerggård	1.06.1966	Storstrøms Amt	55	18	12	25	6132966	717324	37	B	13.10.1999
31060	Thinghøj	1.11.1971	Storstrøms Amt	55	18	12	21	6132525	712915	25	B	20.03.1969
31080	Hellested	1.12.1966	Storstrøms Amt	55	20	12	15	6136325	705881	13	B	20.03.1997
31095	Tågerup	2.02.2000	Storstrøms Amt	55	16	12	12	6130160	703196	17	B	22.03.2000

\*Frederiksborg-København-Roskilde Amter

<sup>1</sup>A = Gode læforhold

B = Moderate læforhold

C = Frit eksponeret - ingen læ

D = Overeksponeret

31120	Ås	1.12.1966	Storstrøms Amt	55	18	12	5	6132552	695902	29	B	28.03.1992
31141	Tyvelse	1.04.1980	Storstrøms Amt	55	23	11	43	6140040	672110	35	C	5.07.1988
31149	Kyse Overdrev	1.12.1985	Storstrøms Amt	55	17	11	39	6130430	668130	35	C	13.10.1998
31160	Rislev	1.06.1908	Storstrøms Amt	55	17	11	45	6129330	675000	9	B	10.07.2001
31164	Brandelev	1.07.1994	Storstrøms Amt	55	13	11	52	6122760	682580	35	B	1.07.1994
31170	Karrebæksminde	1.03.1956	Storstrøms Amt	55	11	11	39	6117968	668568	1	B	20.06.2000
31185	Køng	1.07.1994	Storstrøms Amt	55	6	11	50	6109650	680510	5	B	1.07.1994
31210	Evensølund	1.01.1973	Storstrøms Amt	55	8	12	1	6114189	691890	17	B	19.04.1993
31218	Tågeby	1.07.1994	Storstrøms Amt	55	3	12	6	6105672	697778	36	A	12.06.2003
31225	Ørslev	2.04.2001	Storstrøms Amt	55	4	11	58	6105642	689666	61	A	14.03.2002
31230	Vordingborg	1.09.1941	Storstrøms Amt	55	0	11	54	6098950	685025	1	B	15.09.2000
31240	Petersværft	1.10.1912	Storstrøms Amt	54	58	12	5	6096135	696937	5	A	12.03.2002
31260	Borre Sømose	1.04.1901	Storstrøms Amt	55	1	12	28	6101821	721125	9	B	2.11.1998
31265	Nyord	1.04.1975	Storstrøms Amt	55	3	12	12	6104385	704338	8	B	26.09.2002
31270	Stege	1.02.1886	Storstrøms Amt	54	58	12	16	6097005	709549	8	B	11.12.2002
31285	Store Damme	1.03.1886	Storstrøms Amt	54	55	12	9	6090934	701886	15	C	25.09.2000
31305	Sortsø	1.07.1994	Storstrøms Amt	54	55	11	59	6089780	690900	5	B	7.03.1995
31329	Nørreby	1.05.1971	Storstrøms Amt	54	59	11	32	6095690	662210	11	A	2.10.1996
31350	Tjennemarke	1.03.1874	Storstrøms Amt	54	49	11	23	6077315	652750	9	A	9.10.2001
31360	Vesterborg	1.12.1877	Storstrøms Amt	54	51	11	16	6081340	645976	12	B	2.10.2002
31363	Kragenæs	2.04.2002	Storstrøms Amt	54	55	11	21	6088221	650408	2	B	2.04.2002
31370	Horslunde	1.04.1928	Storstrøms Amt	54	54	11	13	6086919	642034	13	B	1.04.1969
31380	Frederiksdal	1.09.1878	Storstrøms Amt	54	54	11	3	6086200	630990	4	B	20.08.1993
31404	Torpe/Nakskov S	1.07.1994	Storstrøms Amt	54	49	11	10	6076500	638920	1	B	1.07.1994
31408	Langø	2.01.2003	Storstrøms Amt	54	49	11	1	6076146	629333	5	B	2.01.2003
31415	Sjunkeby	1.10.1873	Storstrøms Amt	54	47	11	4	6072717	632604	0	B	20.06.2003
31420	Græshave	1.01.1973	Storstrøms Amt	54	46	11	13	6071900	642530	2	B	12.11.1969
31440	Maribo Elværk	1.11.1949	Storstrøms Amt	54	47	11	30	6073020	660740	10	B	16.03.1973
31460	Kallø	1.01.1973	Storstrøms Amt	54	50	11	39	6080470	670350	4	B	20.03.2000
31470	Alstrup	1.07.1987	Storstrøms Amt	54	53	11	45	6085870	676400	1	B	18.06.2003
31480	Ønslev	20.04.1879	Storstrøms Amt	54	51	11	51	6081975	682930	2	B	12.11.1971
31492	Horbelev	1.03.1995	Storstrøms Amt	54	49	12	3	6078685	696180	11	B	1.03.1995
31500	Ulslev	1.01.1911	Storstrøms Amt	54	44	12	0	6069138	693704	6	C	19.06.2003
31510	Nykøbing F.	1.09.1972	Storstrøms Amt	54	46	11	54	6071992	686285	7	B	30.03.1967
31520	Nykøbing F. Sukkerfabrik	1.12.1953	Storstrøms Amt	55	46	11	52	6071920	684840	2	B	30.03.1967

\*Frederiksborg-København-Roskilde Amter

<sup>1</sup>A = Gode læforhold

B = Moderate læforhold

C = Frit eksponeret - ingen læ

D = Overeksponeret



31525	Flintinge	19.06.2003	Storstrøms Amt	54	46	11	45	6071770	676450	6	A	19.06.2003
31540	Ettehave Rode	1.07.1987	Storstrøms Amt	54	45	11	38	6069590	669045	15	B	1.08.1980
31560	Kramnitse	1.04.1967	Storstrøms Amt	54	43	11	15	6065170	644990	0	B	1.04.1967
31570	Rødbyhavn	1.02.1935	Storstrøms Amt	54	39	11	21	6059170	651750	2	B	19.03.2002
31593	Lolland Falster Airport	1.01.1928	Storstrøms Amt	54	42	11	27	6064100	657740	5	C	1.07.1986
31602	Lundehøje	19.06.2003	Storstrøms Amt	54	39	11	31	6058352	662447	3	B	19.06.2003
31610	Nysted	1.04.1969	Storstrøms Amt	54	40	11	45	6061240	677360	13	B	1.07.1994
31614	Skelby	2.12.1998	Storstrøms Amt	54	37	11	55	6057030	687940	7	B	2.12.1998
31625	Gedser Odde	1.08.1994	Storstrøms Amt	54	34	11	58	6050120	692170	8	C	4.08.1994
32010	Christiansø Fyr	2.09.1998	Bornholms Amt	55	19	15	11	6148246	892422	12	B	2.09.1998
32035	Hasle	1.05.1983	Bornholms Amt	55	11	14	43	6130908	863438	30	B	1.05.1983
32045	Olsker	1.05.1984	Bornholms Amt	55	15	14	48	6137635	868404	97	B	1.09.1987
32070	Gudhjem	1.02.1894	Bornholms Amt	55	12	14	58	6134006	879308	70	A	1.09.1987
32080	Klemensker	1.09.1953	Bornholms Amt	55	11	14	49	6130072	869945	111	B	1.10.1994
32095	Rønne N	1.05.1974	Bornholms Amt	55	7	14	42	6122997	863628	13	B	18.09.2001
32110	Vestermarie	1.08.1955	Bornholms Amt	55	6	14	50	6122299	871533	86	B	2.10.1996
32175	Østerlars	2.05.1998	Bornholms Amt	55	10	14	58	6129386	880092	94	A	15.05.1998
32200	Svaneke	1.10.1957	Bornholms Amt	55	8	15	8	6127348	890850	28	B	2.12.2000
32210	Elisegård	1.04.1932	Bornholms Amt	55	4	15	5	6118910	888362	43	A	19.09.1996
32240	Åkirkeby	1.01.1975	Bornholms Amt	55	4	14	56	6119326	878372	72	B	23.09.1998
32280	Rispebjerg	1.01.1964	Bornholms Amt	55	1	15	1	6112546	884526	17	B	1.09.1968

\*Frederiksborg-København-Roskilde Amter

<sup>1</sup>A = Gode læforhold

B = Moderate læforhold

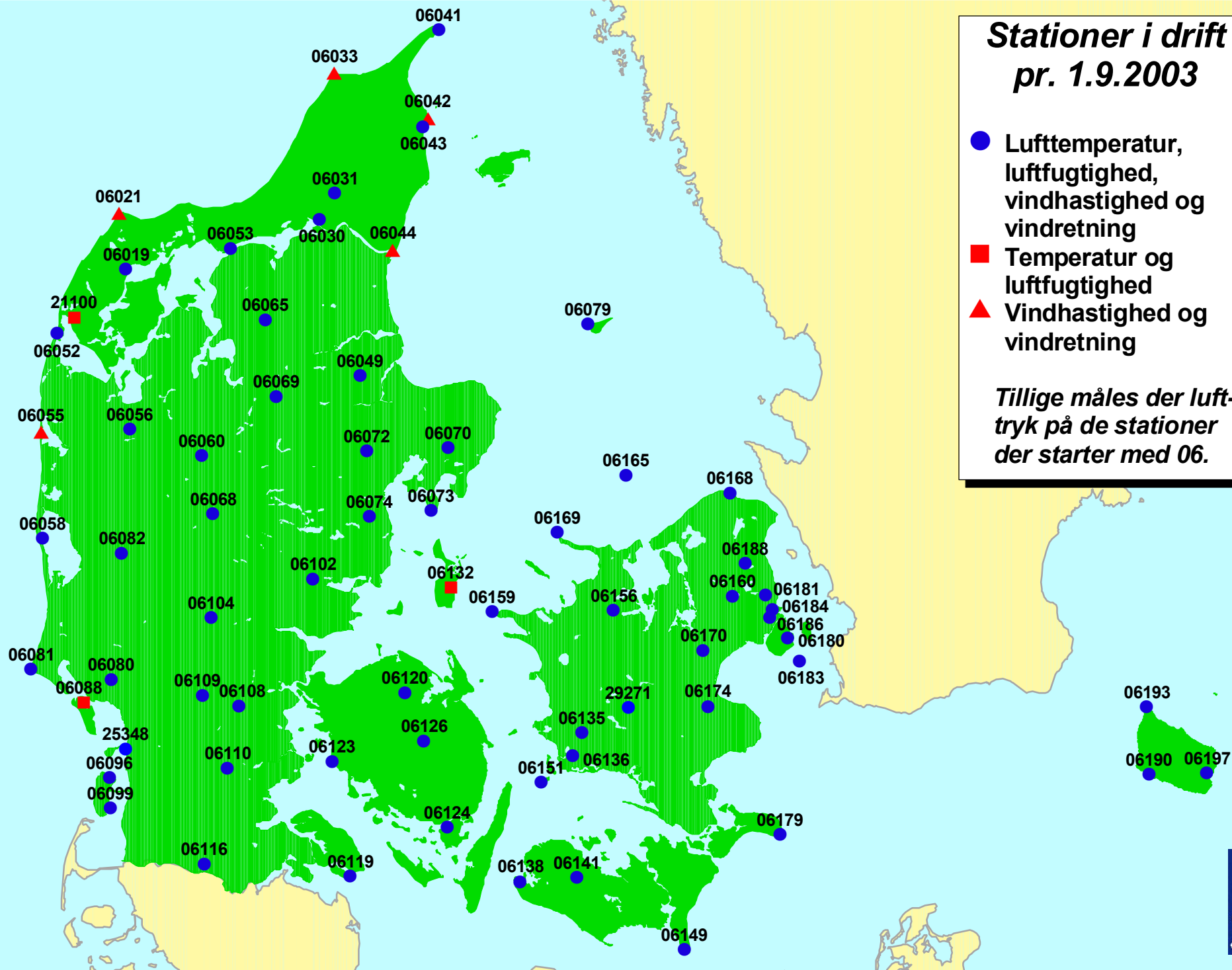
C = Frit eksponeret - ingen læ

D = Overeksponeret

## Stationer i drift pr. 1.9.2003

- Lufttemperatur, luftfugtighed, vindhastighed og vindretning
- Temperatur og luftfugtighed
- ▲ Vindhastighed og vindretning

*Tillige måles der lufttryk på de stationer der starter med 06.*



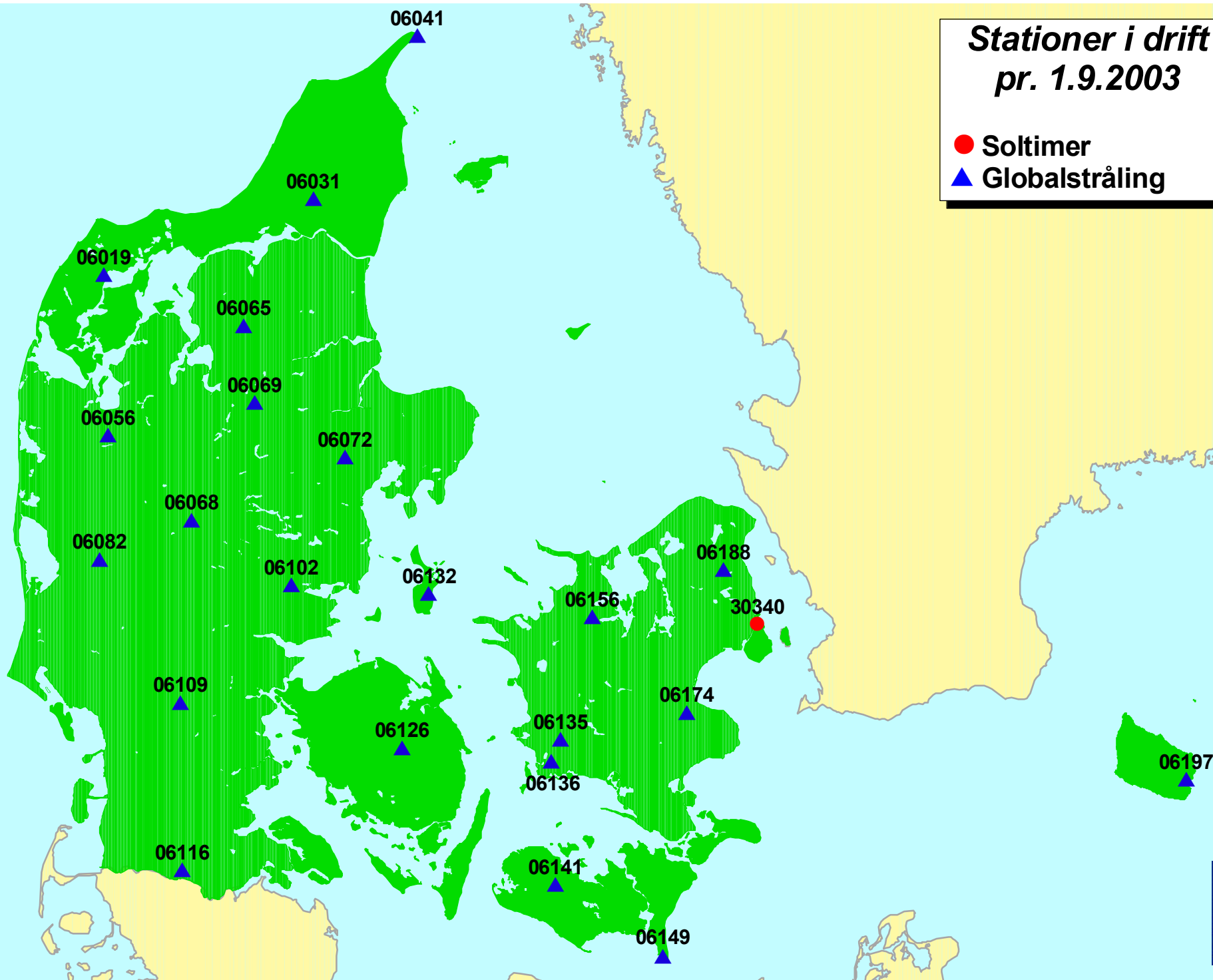
Stations nr.		Stations navn	Start dato	Amt	Bredde (Nord)		Længde (Øst)		UTM ZONE 32		Højde m.o.h
WMO	DMI				Grader	Min.	Grader	Min.	Northings	Eastings	
06030	20311	Ålborg	1.01.1953	Nordjyllands Amt	57	6	9	51	6328760	551820	3
06031	20209	Tylstrup	18.09.1987	Nordjyllands Amt	57	11	9	57	6338610	557680	13
06033		Hirtshals	1.10.1973	Nordjyllands Amt	57	36	9	58	6384375	557390	3
06041	20004	Skagen Fyr	1.01.1953	Nordjyllands Amt	57	44	10	38	6400740	597229	3
06042		Frederikshavn	4.04.2003	Nordjyllands Amt	57	26	10	33	6367200	593057	3
06043		Frederikshavn	2.07.1977	Nordjyllands Amt	57	24	10	31	6363850	591150	83
06044		Hals	2.01.1985	Nordjyllands Amt	56	59	10	18	6317272	579616	16
06053		Aggersundbroen	2.07.1977	Nordjyllands Amt	57	0	9	18	6317600	517920	6
06065	20551	Års Syd	1.01.1961	Nordjyllands Amt	56	45	9	30	6290528	531066	32
06019	21061	Silstrup	18.09.1987	Viborg Amt	56	56	8	39	6309770	478230	41
06021		Hanstholm	1.01.1961	Viborg Amt	57	7	8	36	6331225	475550	3
06060	21367	Karup	1.01.1953	Viborg Amt	56	18	9	7	6238950	507130	52
06069	21281	Foulum	4.09.1984	Viborg Amt	56	30	9	34	6261335	535275	54
	21100	Vestervig	17.02.2000	Viborg Amt	56	46	8	19	6291500	458550	18
06049	22022	Hald V	6.05.1986	Århus Amt	56	34	10	6	6269190	567230	86
06070	22192	Tirstrup	1.01.1959	Århus Amt	56	19	10	38	6241775	600625	25
06072	22231	Ødum	25.08.1987	Århus Amt	56	18	10	8	6240560	569835	61
06073	22161	Sletterhage Fyr	1.07.1977	Århus Amt	56	6	10	31	6217948	594242	3
06074	22555	Århus Syd	14.06.1976	Århus Amt	56	5	10	8	6215810	570738	54
06079	27023	Anholt Havn	1.01.1961	Århus Amt	56	43	11	31	6288890	653680	2
06132	27080	Tranebjerg Øst	11.08.2003	Århus Amt	55	50	10	37	6188815	601610	16
06102	23141	Horsens/Bygholm	2.07.1998	Vejle Amt	55	52	9	47	6191875	549325	22
06108		Koldingegnens Lufthavn	1.01.1990	Vejle Amt	55	26	9	20	6143750	521130	44
06052	24011	Thyborøn	1.01.1961	Ringkøbing Amt	56	42	8	13	6285229	452016	2
06055		Torsminde	2.11.2000	Ringkøbing Amt	56	22	8	7	6248010	445760	5
06056	24099	Mejrup	6.05.1986	Ringkøbing Amt	56	23	8	40	6248956	479727	53
06058	24346	Hvide Sande	1.01.1989	Ringkøbing Amt	56	0	8	9	6207426	446534	2
06068	24428	Isenvad	10.10.2002	Ringkøbing Amt	56	6	9	11	6216747	511346	60
06082	24381	Borris	6.10.1987	Ringkøbing Amt	55	58	8	38	6201788	476618	25
06080		Esbjerg Lufthavn	1.01.1959	Ribe Amt	55	32	8	34	6153850	472500	24
06081	25102	Blåvandshuk Fyr	1.01.1959	Ribe Amt	55	33	8	5	6157450	442210	13
06088	25140	Nordby	23.07.2003	Ribe Amt	55	27	8	24	6145042	462144	4
06104	25025	Billund Lufthavn	1.01.1968	Ribe Amt	55	44	9	10	6177120	510560	75

06109	25271	Askov	24.09.1987	Ribe Amt	55	28	9	7	6147480	507220	62
	25348	Vester Vedsted	6.05.1986	Ribe Amt	55	18	8	40	6127450	478170	3
06096	26128	Rømø/Juvre	2.05.1982	Sønderjyllands Amt	55	11	8	34	6116310	472070	4
06099		Havneby	1.03.1968	Sønderjyllands Amt	55	5	8	34	6104671	472272	3
06110	26098	Skrydstrup	1.01.1953	Sønderjyllands Amt	55	14	9	16	6120065	516850	41
06116	26401	Store Jynde vad	7.11.1986	Sønderjyllands Amt	54	54	9	7	6083725	507940	15
06119	26491	Kegnæs Fyr	1.01.1961	Sønderjyllands Amt	54	51	9	59	6079059	563515	17
06120	28091	Odense Lufthavn	1.01.1959	Fyns Amt	55	29	10	20	6148645	584170	15
06123	28372	Assens/Torø	8.05.2001	Fyns Amt	55	15	9	53	6122555	556560	1
06124		Sydfyns Flyveplads	12.05.1981	Fyns Amt	55	1	10	34	6097700	600390	6
06126	28281	Årslev	19.09.1986	Fyns Amt	55	19	10	26	6130290	591460	49
06135	29451	Flakkebjerg	2.07.1987	Vestsjællands Amt	55	19	11	23	6133380	651600	32
06136	29439	Tystofte	1.08.1987	Vestsjællands Amt	55	15	11	20	6124900	648100	12
06151	29429	Omø Fyr	1.01.1961	Vestsjællands Amt	55	10	11	8	6114790	636085	1
06156	29074	Holbæk	1.01.1967	Vestsjællands Amt	55	44	11	36	6179950	663540	12
06159	29111	Røsnæs Fyr	1.01.1959	Vestsjællands Amt	55	45	10	52	6179317	617428	14
06169	29011	Gniben	1.01.1961	Vestsjællands Amt	56	1	11	17	6209560	642140	13
	29271	Alstedgård	6.05.1986	Vestsjællands Amt	55	24	11	40	6143050	669280	45
06160	30262	Værløse	1.01.1959	Hovedstads Regionen*	55	46	12	20	6185354	708873	17
06165	27032	Hesselø	29.04.1991	Hovedstads Regionen*	56	12	11	43	6231415	668210	16
06168	30011	Nakkehoved Fyr	1.01.1981	Hovedstads Regionen*	56	7	12	21	6224600	707848	37
06170	30401	Roskilde Lufthavn	1.04.1973	Hovedstads Regionen*	55	35	12	8	6164769	697699	42
06174	30485	Køge/Herfølge	14.03.2002	Hovedstads Regionen*	55	24	12	9	6143521	699469	21
06180	30350	Københavns Lufthavn	1.01.1953	Hovedstads Regionen*	55	37	12	39	6169361	729609	5
06181	30216	Jægersborg	10.02.1994	Hovedstads Regionen*	55	46	12	32	6185907	721255	40
06183		Drogden Fyr	1.01.1961	Hovedstads Regionen*	55	32	12	43	6160945	734231	6
06184		Danmarks Meteorologiske I	1.01.1974	Hovedstads Regionen*	55	43	12	34	6180433	723789	8
06186		Landbohøjskolen	29.11.1995	Hovedstads Regionen*	55	41	12	33	6177056	722816	7
06188	30188	Sjælsmark	21.05.1986	Hovedstads Regionen*	55	53	12	25	6197799	713488	40
06138	31407	Langø	23.05.2000	Storstrøms Amt	54	49	11	0	6076840	628187	2
06141	31351	Abed	6.05.1986	Storstrøms Amt	54	50	11	20	6078280	649690	7
06149	31626	Gedser	1.01.1959	Storstrøms Amt	54	34	11	57	6050986	690359	3
06179	31251	Møn Fyr	1.01.1961	Storstrøms Amt	54	57	12	32	6094783	726758	14
06190	32251	Bornholms Lufthavn	1.01.1959	Bornholms Amt	55	4	14	45	6117653	867004	15
06193	32019	Hammer Odde Fyr	5.10.1977	Bornholms Amt	55	18	14	46	6143345	866308	8

06197	32209	Nexø Vest	19.09.2002	Bornholms Amt	55	3	15	6	6118193	889169	23
-------	-------	-----------	------------	---------------	----	---	----	---	---------	--------	----

# Stationer i drift pr. 1.9.2003

- Soltimer
- ▲ Globalstråling

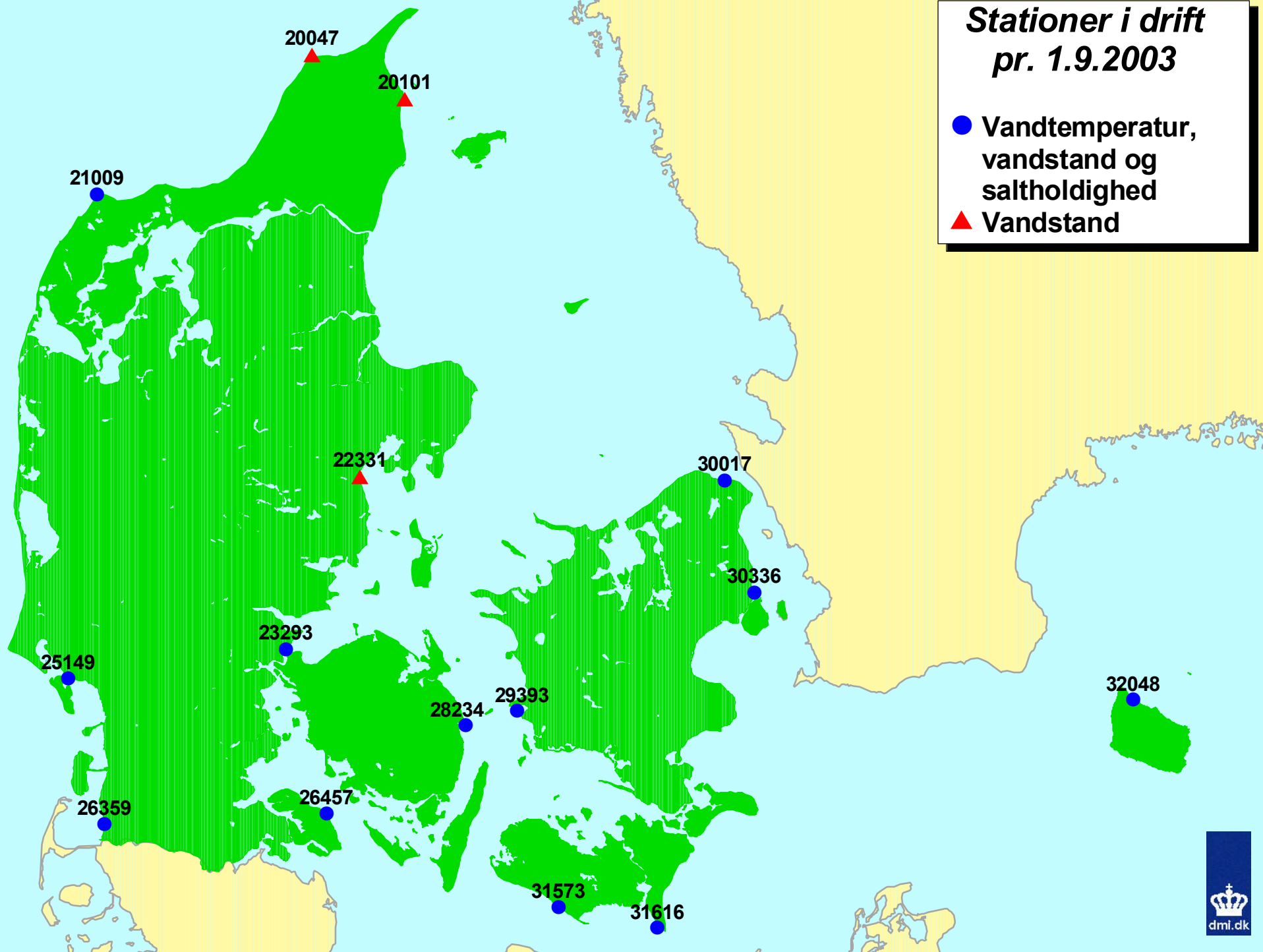


Stations nr.		Station navn	Startdato	Amt	Bredde (Nord)		Længde (Øst)		UTM ZONE 32		Højde m.o.h
WMO	DMI				Grader	Min.	Grader	Min.	Northings	Eastings	
06031	20209	Tylstrup	18.09.1987	Nordjyllands Amt	57	11	9	57	6338610	557680	13
06041	20004	Skagen Fyr	14.12.2000	Nordjyllands Amt	57	44	10	38	6400740	597229	3
06065	20551	Års Syd	8.10.2002	Nordjyllands Amt	56	45	9	30	6290528	531066	32
06019	21061	Silstrup	18.09.1987	Viborg Amt	56	56	8	39	6309770	478230	41
06069	21281	Foulum	21.09.1999	Viborg Amt	56	30	9	34	6261335	535275	54
06072	22231	Ødum	25.08.1987	Århus Amt	56	18	10	8	6240560	569835	61
06132	27080	Tranebjerg Øst	15.02.2000	Århus Amt	55	50	10	37	6188815	601610	16
06102	23141	Forskningscenter Bygholm	2.07.1998	Vejle Amt	55	52	9	47	6191875	549325	22
06056	24099	Mejrup	6.05.1986	Ringkøbing Amt	56	23	8	40	6248956	479727	53
06068	24428	Isenvad	10.10.2002	Ringkøbing Amt	56	6	9	11	6216747	511346	60
06082	24381	Borris	6.10.1987	Ringkøbing Amt	55	58	8	38	6201788	476618	25
06109	25271	Askov	24.09.1987	Ribe Amt	55	28	9	7	6147480	507220	62
06116	26401	Store Jyndeved	7.11.1986	Sønderjyllands Amt	54	54	9	7	6083725	507940	15
06126	28281	Årslev	19.09.1986	Fyns Amt	55	19	10	26	6130290	591460	49
06135	29451	Flakkebjerg	2.07.1987	Vestsjællands Amt	55	19	11	23	6133380	651600	32
06136	29439	Tystofte	1.08.1987	Vestsjællands Amt	55	15	11	20	6124900	648100	12
06156	29074	Holbæk	25.08.1999	Vestsjællands Amt	55	44	11	36	6179950	663540	12
06174	30485	Køge/Herfølge	14.03.2002	Hovedstads Regionen*	55	24	12	9	6143521	699469	21
06188	30188	Sjælsmark	21.05.1986	Hovedstads Regionen*	55	53	12	25	6197799	713488	40
	30340	Københavns Toldbod	1.05.1968	Hovedstads Regionen*	55	41	12	36	6177503	726232	20
06141	31351	Abed	6.05.1986	Storstrøms Amt	54	50	11	20	6078280	649690	7
06149	31626	Gedser	20.02.2003	Storstrøms Amt	54	34	11	57	6050986	690359	3
06197	32209	Nexø Vest	19.09.2002	Bornholms Amt	55	3	15	6	6118193	889169	23

\*Frederiksborg-København-Roskilde Amter

## Stationer i drift pr. 1.9.2003

- Vandtemperatur,  
vandstand og  
saltholdighed
- ▲ Vandstand





Stations nr.		Stations navn	Startdato	Amt	Bredde (Nord)		Længde (Øst)		UTM ZONE 32		Højde m.o.h
WMO	DMI				Grader	Min.	Grader	Min.	Northing	Easting	
	20047	Hirtshals Havn	1.12.1991	Nordjyllands Amt	57	36	9	58	6384250	557620	0
	20101	Frederikshavns Havn	1.12.1991	Nordjyllands Amt	57	26	10	34	6367150	592950	0
	21009	Hanstholm Havn	21.09.1989	Viborg Amt	57	7	8	36	6331150	475500	0
	22331	Århus Havn	8.07.1992	Århus Amt	56	9	10	13	6223270	576035	0
	23293	Fredericia Havn	29.10.1991	Vejle Amt	55	34	9	45	6157590	547590	0
	25149	Esbjerg Havn	5.10.1989	Ribe Amt	55	28	8	26	6146350	464650	0
	26359	Højer/Vidåslusen	3.10.1989	Sønderjyllands Amt	54	58	8	40	6090910	478430	0
	26457	Fynshav Havn	29.10.1991	Sønderjyllands Amt	55	0	9	59	6094850	563100	0
	28234	Slipshavn	18.11.1996	Fyns Amt	55	17	10	50	6128550	616100	0
	29393	Korsør Havn	16.10.1991	Vestsjællands Amt	55	20	11	9	6133970	635893	0
	30017	Hornbæk Havn	25.10.1991	Hovedstads Regionen*	56	6	12	28	6222077	715066	0
	30336	Københavns Havn	24.06.1999	Hovedstads Regionen*	55	42	12	36	6179233	726157	0
	31573	Rødbyhavns Havn	20.09.1989	Storstrøms Amt	54	39	11	21	6059150	651510	0
	31616	Gedser Havn	7.11.1991	Storstrøms Amt	54	34	11	56	6051340	689090	0
	32048	Tejn Havn	19.08.1992	Bornholms Amt	55	15	14	50	6138247	870880	0

## 2. Stationer på Færøerne

### Nedbørsum (10 minutter og 24 timer)

Kort, oversigt

1 side

Liste, manuelle nedbørstationer ( 24 timer)

1 side

Liste, synopstation (10 minutter)

1 side

### Temperatur, luftfugtighed, vind og lufttryk (10 minutter)

Kort, oversigt

1 side

Liste, synopstationer (10 minutter)

1 side

06005

06012

06011

06009

**Stationer i drift  
pr. 1.9.2003**

- ▲ 10-minutter nedbørsum
- 24-timers nedbørsum

## Nedbørsum, manuelle nedbørstationer (24 timer)

Stations nr.		Stations navn	Start dato	Bredde (Nord)		Længde (Vest)		UTM ZONE 22		Højde m.o.h	Læ kategori	
WMO	DMI			Grader	Minutter	Grader	Minutter	Northings	Eastings		Kategori <sup>1</sup>	Målt
	33012	Kollafjørður	1.06.1987	62	6	6	58	6887845	606230	20	B	1.06.1987
	33020	Fossaverkid	1.02.1960	62	9	7	9	6892955	596540	2	B	1.05.1986
	33021	Fitjarnar	1.11.1935	62	9	7	9	6892950	596220	2	B	1.05.1986
	33025	Lomundaroyrar	1.11.1951	62	10	7	9	6894500	596520	216	B	1.05.1986
	33032	Saksun	1.06.1996	62	15	7	10	6902740	595400	39	B	1.09.2000
	33035	Myrarnar	1.01.1960	62	10	7	5	6894160	600145	342	B	6.09.2002
	33037	Hvalvik	1.01.1987	62	11	7	2	6896770	602305	14	B	1.01.1987
	33038	Nesvik	1.06.1986	62	12	7	0	6898280	603870	8	B	1.06.1986
	33039	Eidisvatn	1.05.1989	62	17	7	4	6907840	600290	155	C	1.05.1989
	33040	Eidisverkid	1.02.1987	62	17	7	4	6907070	600210	9	B	1.02.1987
	33042	Funningur	1.07.1986	62	17	6	58	6908005	605535	15	B	1.07.1986
	33045	Hellur	1.06.1987	62	16	6	52	6905115	611100	11	B	1.06.1987
	33051	Kirkja	2.05.1999	62	19	6	19	6912895	638960	53	B	1.07.1987
	33054	Strond Kraftstation	1.03.1931	62	16	6	35	6906335	625430	6	B	28.05.1987
	33055	Klaksvik	2.04.2003	62	14	6	35	6901945	625450	12		
	33062	Mjorkadalur	1.06.1995	62	4	6	56	6883970	607610	268	B	1.06.1995
	33066	Havnardalur	1.06.1995	62	1	6	51	6878140	612245	153	B	1.06.1995
	33067	Villingadalur	1.06.1995	62	2	6	49	6879765	614315	263	B	1.06.1995
	33090	Sandur	1.01.1971	61	51	6	49	6858880	615360	5	B	1.01.1980
	33095	Nes Hvalba	1.04.1873	61	35	6	56	6830540	609820	24	B	1.07.1993
	33098	I Botni	1.01.1928	61	29	6	52	6819010	613540	18	B	1.01.1928
	33100	Vagur	1.11.1903	61	28	6	45	6817565	619300	39	B	2.06.1999
	33106	Sumba	1.06.1995	61	24	6	43	6810380	621800	20	B	1.06.1995

<sup>1</sup> A = Gode læforhold

B = Moderate læforhold

C = Frit eksponeret - ingen læforhold

D = Overeksponeret - overbeskyttet

Stationsoversigt  
Nedbørsum 10 minutter og opefter

Stations nr.				Bredde (Nord)		Længde (Vest)		UTM ZONE 22		Højde	Læ kategori	
WMO	DMI	Stations navn	Start dato	Grader	Minutter	Grader	Minutter	Northings	Eastings	m.o.h	Kategori <sup>1</sup>	Målt
06011		Torshavn	1.01.1953	62	1	6	46	6879010	617080	54	C	30.04.1986

<sup>1</sup> A = Gode læforhold

B = Moderate læforhold

C = Frit eksponeret - ingen læforhold

D = Overeksponeret - overbeskyttet

06005



06012



06011



06009



***Stationer i drift  
pr. 1.9.2003***

- ▲ Lufttemperatur,  
luftfugtighed,  
vindretning,  
vindhastighed,  
lufttryk

## Lufttemperatur, luftfugtighed, vindhastighed, vindretning

Stations nr.		Stations navn	Start dato	Bredde (Nord)		Længde (Vest)		UTM ZONE 22		Højde
WMO	DMI			Grader	Minutter	Grader	Minutter	Northings	Eastings	m.o.h
06005		Mykines Fyr	1.01.1953	62	6	7	41	6885960	569040	96
06009		Akraberg Fyr	1.09.1961	61	24	6	40	6809300	623910	99
06011		Torshavn	1.01.1953	62	1	6	46	6879010	617080	54
06012	33052	Kirkja	12.05.1999	62	19	6	19	6912895	638955	54

<sup>1</sup>A = Gode læforhold

B = Moderate læforhold

C = Frit eksponeret - ingen læforhold

D = Overeksponeret - overbeskyttet

### 3. Stationer i Grønland

#### Nedbørsum (1 time)

Kort, oversigt

1 side

Liste, synopstation (1 time)

1 side

#### Temperatur, luftfugtighed, vind og lufttryk (1 time)

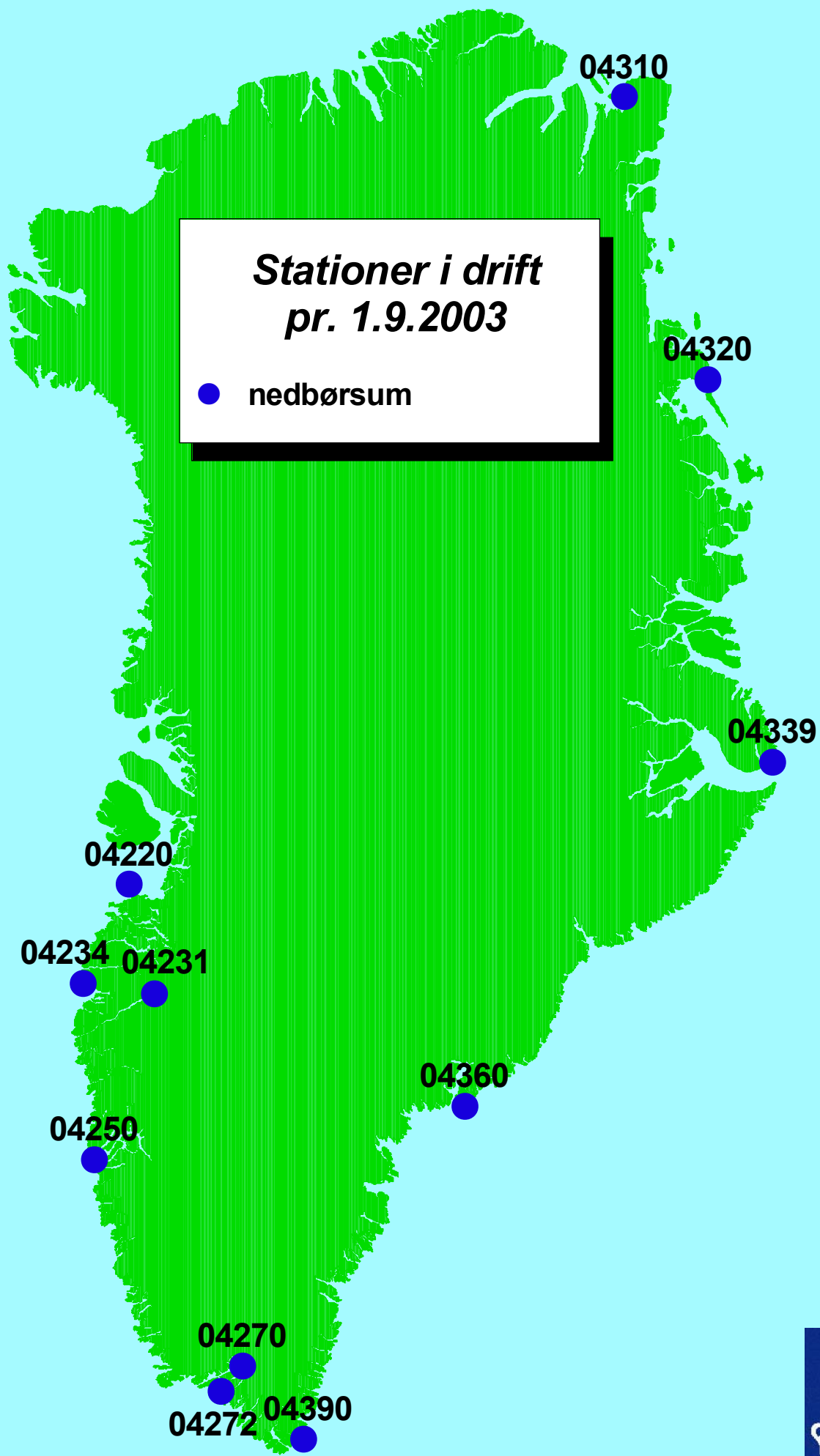
Kort, oversigt

1 side

Liste, synopstation (1 time)

2 sider

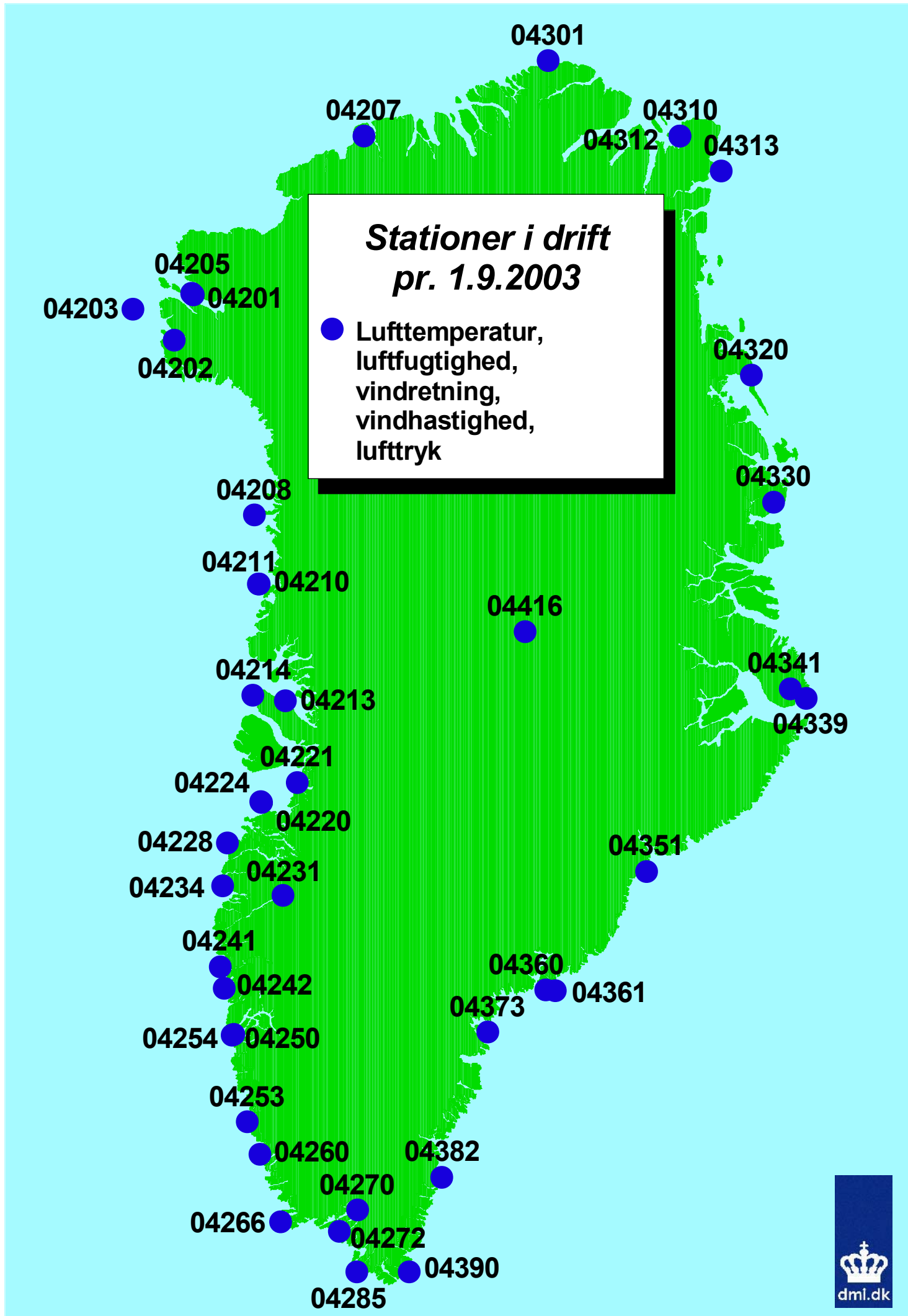




# Stationsoversigt

## Nedbørsum 1 time og opefter

Stations nr.				Bredde (Nord)		Længde (Vest)	
Nr.		Stationsnavn	Start dato	Grader	Minutter	Grader	Minutter
04220		Aasiaat	1.01.1958	68	42	52	45
04231		Kangerlussuaq	1.05.1973	67	1	50	42
04234		Sisimiut Mittarfia	1.11.2000	66	57	53	43
04250	34247	Nuuk	1.01.1958	64	10	51	45
04270		Narsarsuaq Lufthavn	1.01.1961	61	10	45	25
04272		Qaqortoq	1.01.1961	60	43	46	3
04310		Station Nord	1.01.1961	81	36	16	39
04320		Danmarkshavn	1.01.1958	76	46	18	40
04339		Illoqqortoormiut	1.11.1980	70	29	21	57
04360		Tasiilaq	1.01.1958	65	36	37	38
04390		Prins Christian Sund	1.01.1958	60	3	43	10



# Stationsoversigt

## Synopstationer

Stations nr.		Stationsnavn	Start dato	Bredde (Nord)		Længde (Vest)	
WMO	DMI			Grader	Minutter	Grader	Minutter
04201		Qaanaaq	10.08.1995	77	28	69	13
04202		Pituffik	1.01.1974	76	32	68	45
04203		Kitsissut	15.06.1980	76	38	73	0
04205		Qaanaaq Mittarfia	1.01.1964	77	29	69	23
04207		Hall Land	30.08.1982	81	41	59	57
04208		Kitsissorsuit	10.09.1981	74	2	57	49
04210		Upernavik	1.01.1958	72	47	56	10
04211		Mittarfik Upernavik	23.10.2000	72	47	56	8
04213		Qaarsut Mittarfia	24.10.2000	70	44	52	42
04214		Nuussuaq	1.01.1961	70	41	54	37
04220		Aasiaat	1.01.1958	68	42	52	45
04221		Ilulissat Mittarfia	14.08.1991	69	14	51	4
04224		Aasiaat Mittarfia	1.11.2000	68	43	52	47
04228		Attu	18.08.1983	67	47	53	58
04231		Kangerlussuaq	1.05.1973	67	1	50	42
04234		Sisimiut Mittarfia	1.11.2000	66	57	53	43
04241		Maniitsoq Mittarfia	1.11.2000	65	25	52	56
04242		Sioralik	16.06.1983	65	1	52	33
04250	34247	Nuuk	1.01.1958	64	10	51	45
04253		Ukiivik	20.06.1982	62	34	50	25
04254		Mittarfik Nuuk	17.01.1967	64	12	51	41
04260		Paamiut	1.01.1958	62	0	49	40
04266		Nunarsuit	22.07.1981	60	46	48	25
04270		Narsarsuaq Lufthavn	1.01.1961	61	10	45	25
04272		Qaqortoq	1.01.1961	60	43	46	3
04285		Angisoq	1.01.1964	59	59	45	12
04301		Kap Morris Jesup	16.07.1980	83	39	33	22
04310		Station Nord	1.01.1961	81	36	16	39
04312		Station Nord Aws	1.01.1978	81	36	16	39
04313		Henrik Krøyer Holme	29.08.1984	80	39	13	43
04320		Danmarkshavn	1.01.1958	76	46	18	40
04330		Daneborg	1.01.1958	74	18	20	13

Stationsoversigt  
Synopstationer

Stations nr.		Stationsnavn	Start dato	Bredde (Nord)		Længde (Vest)	
WMO	DMI			Grader	Minutter	Grader	Minutter
04339		Illoqqortoormiut	1.11.1980	70	29	21	57
04341		Nerlerit Inaat	1.11.2000	70	45	22	39
04351		Aputiteeq	1.07.1979	67	47	32	18
04360		Tasiilaq	1.01.1958	65	36	37	38
04361		Kulusuk Lufthavn	1.11.2000	65	35	37	9
04373		Ikermit	31.05.1987	64	47	40	18
04382		Ikermiuarsuk	18.06.1980	61	56	42	4
04390		Prins Christian Sund	1.01.1958	60	3	43	10
04416		Summit	22.08.1997	72	35	38	27